

**LA COMUNICACIÓN EN LOS PROBLEMAS AMBIENTALES DEL MUNICIPIO
DE COLOMBIA HUILA ENTRE 1990 Y 2009**

**ANA TULIA SÁNCHEZ REYES
LEIDY YELITZA ROMERO ARDILA
DIANA JANETH GÓMEZ RIVERA**

**FACULTAD DE CIENCIAS SOCIALES Y HUMANAS
PROGRAMA DE COMUNICACIÓN SOCIAL Y PERIODISMO
UNIVERSIDAD SURCOLOMBIANA**

Neiva, 2009

**LA COMUNICACIÓN EN LOS PROBLEMAS AMBIENTALES DEL MUNICIPIO
DE COLOMBIA HUILA ENTRE 1990 Y 2009**

**ANA TULIA SÁNCHEZ REYES
LEIDY YELITZA ROMERO ARDILA
DIANA JANETH GÓMEZ RIVERA**

**Trabajo de grado presentado como
requisito para optar al título de
Comunicador Social y Periodista**

**ASESORA
HILDA SOLEDA PACHÓN FARIAS**
Doctora en filología Hispánica

**FACULTAD DE CIENCIAS SOCIALES Y HUMANAS
PROGRAMA DE COMUNICACIÓN SOCIAL Y PERIODISMO
UNIVERSIDAD SURCOLOMBIANA
Neiva, 2009**

Nota de aceptación

Presidente del jurado

Jurado

Jurado

Neiva, 2009

DEDICATORIA

Ana

A mi mamita linda por apoyarme en este proceso de formación; a mi tía por su colaboración incondicional; a toda mi familia por sus buenos deseos; a Yely y Dianita por hacer posible la construcción de este trabajo; y con todo mi corazón a Dios por guiarme y permitirme iniciar un camino profesional.

Leidy Yelitza

A Dios por permitirme obtener este logro. A mi abuela, mi mamá y mis tías por ser el motor de mi vida; a Martín, mi hijo por acompañarme en el proceso de investigación y a Ana y Diana por ser mis grandes compañeras y amigas.

Diana

A Dios, por la oportunidad de ver un nuevo amanecer cada día. A mi madre y a mi hermana, que están en alguna parte cerca a Dios, por ser mis eternas guías y compañeras, quienes me enseñaron el amor por el estudio. A mi abuelita, por sus oraciones. A mi papá y a mi hermanito, por su constante apoyo. A Yely y Anita, mis compañeras de trabajo de grado, por hacer de ésta una experiencia agradable.

AGRADECIMIENTOS

Esta investigación se realizó con la colaboración de los habitantes del municipio de Colombia-Huila, por tanto es a ellos a quienes agradecemos la hospitalidad, paciencia y dedicación con las que nos recibieron y escucharon durante este proceso. La comunidad doblemente colombiana compartió con nosotras su memoria, sus documentos familiares e históricos y sus intenciones de permitir que investigadores como nosotras sigan indagando sobre los hechos importantes de su territorio.

Además de la comunidad que fue el eje de este trabajo de grado, expresamos nuestra gratitud a la asesora del mismo, Doctora Hilda Soledad Pachón Farías, quien nos orientó con exactitud y paciencia para obtener los presentes resultados.

TABLA DE CONTENIDO

INTRODUCCIÓN	13
JUSTIFICACIÓN	14
DIAGNÓSTICO	16
1. DELIMITACIÓN DEL PROBLEMA DE INVESTIGACIÓN	47
2. PREGUNTA DE INVESTIGACIÓN	49
3. HIPOTESIS	52
4. OBJETIVOS	53
5. MARCO TEÓRICO	54
5.1 Estado del arte	54
5.1.1 Marco referencial	58
5.2 MARCO CONCEPTUAL	65
6. METODOLOGÍA	67
7. ANTECEDENTES	71
7.1 EXPLOTACIÓN DE CAUCHO	72
7.1.1 Colonización	72
7.1.2 Caucho	82
7.1.2.1 La Compañía de Colombia	86
Infograma ruta Colombia - Huila, Uribe -	
Meta.	90
7.1.2.2 La familia	95
7.1.2.3 Comunicación	96
7.2 TERREMOTO DE 1967	99
7.2.1 Descripción de Colombia durante 1967	102
7.2.3 Recuerdos durante el terremoto	104
7.2.4 Comunicación	106
7.2.5 Ayudas después del terremoto	109

7.2.6 Relaciones familiares	110
8. AMAPOLA	115
8.1 Panorama nacional	115
8.2 La llegada de la amapola al Huila	119
8.3 Colombia – Huila: vestigios de la amapola	120
8.4 La memoria tachada de los doblemente colombianos	126
8.5 Impacto social y ambiental	128
8.6 Análisis comunicativo	132
8.6.1 Análisis de prensa: Diario del Huila	133
8.6.2 Comunicación	137
8.7 Conclusiones	139
9. CONSTRUCCION SOCIAL DEL PROBLEMA DEL BOTADERO A CIELO ABIERTO DEL MUNICIPIO DE COLOMBIA HUILA	142
9.1 Antecedentes en el ámbito mundial	142
9.1.1 El día mundial del medio ambiente	144
9.1.2 Movimiento ecologista	145
9.2 El medio ambiente en Colombia	146
9.3 El problema del botadero a cielo abierto en el municipio de Colombia-Huila	149
9.3.1 Inconvenientes para una solución efectiva	159
9.4 Comunicación	161
9.4 Iniciativas ambientales	164
9.5 Análisis de resultados de encuestas	170
9.6 Conclusiones	185
10.CONCLUSIONES	189
10.1 La comunicación de los doblemente Colombianos	189
10.2 Estado de la memoria de los doblemente Colombianos	191

10.3 Proceso de investigación	193
10.4 Revisión documental – Archivo Municipal de Colombia	195
11. PROPUESTA COMUNICATIVA	198
11.1 Estrategia 1: Historia ambiental, desde la comunicación	198
11.2 Estrategia 2: Medio ambiente y comunicación en Colombia-Huila	199
12.BIBLIOGRAFÍA	202
13.ANEXOS	209
13.1 Fichas de entrevistas	209
13.1.2 Modelo de entrevista sobre explotación de caucho	210
13.1.3 Modelo de entrevista sobre amapola	211
13.1.4 Modelo de entrevista sobre el terremoto de 1967	212
13.1.5 Modelo de entrevista sobre comunicación sobre los tres eventos ambientales: caucho, terremoto y amapola	213
13.1.6 Modelo de entrevista sobre construcción social dirigido a funcionarios públicos	214
13.1.7 Ficha de encuesta sobre construcción social: botadero de basuras a cielo abierto	216
13.2 Anexos fotográficos	219
13.2.1 Taller “Reconstruyamos nuestra memoria”	219
13.2.2 Entrevistas	221
13.2.3 Archivo municipal	222
13.2.4 Archivo departamental	222

13.3 Anexos mapas	223
13.3.1 Mapa del municipio de Colombia Huila	223

LA COMUNICACIÓN EN LOS PROBLEMAS AMBIENTALES DEL MUNICIPIO DE COLOMBIA HUILA ENTRE 1990 Y 2009

RESUMEN

En el siguiente estudio se hace un análisis de los temas de comunicación y medio ambiente desde su dimensión social en el municipio de Colombia – Huila. Teniendo en cuenta los resultados obtenidos en el diagnóstico realizado durante el transcurso de la investigación, se han identificado una serie de problemas ambientales en donde se indagó por el papel de la comunicación a través de las memorias y las construcciones sociales de sus habitantes. Por este motivo el principal objetivo del presente estudio es determinar cuál fue la comunicación sobre la temática ambiental en el municipio de Colombia Huila, en los casos de los cultivos de amapola y el botadero de basuras a cielo abierto, entre 1990 y 2009. Para ello se tuvo en cuenta algunos antecedentes ambientales como la explotación de caucho y el terremoto de 1967. Para recolectar la información se emplearon los métodos etnográfico y cualitativo para conocer las interpretaciones, percepciones y vivencias de los actores frente al problema estudiado. Además se incluyó la encuesta como herramienta de la investigación cuantitativa. Los

resultados mostraron que desde la comunicación no se han planteado propuestas que permitan a sus habitantes conocer los antecedentes ambientales del municipio, ni se han planteado desde la misma, soluciones que contribuyan al mejoramiento de la calidad del medio ambiente.

Palabras Claves: Comunicación; problemas ambientales; amapola, Colombia – Huila.

THE COMMUNICATION IN THE ENVIRONMENTAL PROBLEMS OF THE MUNICIPALITY OF COLOMBIA HUILA BETWEEN 1990 AND 2009

ABSTRACT

In the following study one becomes an analysis of the communication subjects and environment from its social dimension in the municipality of Colombia - Huila. Considering the results obtained in the diagnosis made during the course of the

investigation, a series of environmental problems has been identified in where it investigated by the paper of the communication through the memories and the social constructions of his inhabitants. For this reason the main objective of the present study is to determine which was the thematic communication on the environmental one in the municipality of Colombia Huila, the cases of the sowing poppy and the deposit of garbage to open sky, from between 1990 and 2009. For it one considered some environmental antecedents like the exploitation of rubber latex and the earthquake of 1967. In order to collect the information the methods were used ethnographic and qualitative to know the interpretations, perceptions and experiences of the actors as opposed to the studied problem. In addition the survey like tool of the quantitative investigation was included. The results showed that from the communication it doesn't have raised proposals that it should allow to the inhabitants to know the environmental precedents of the municipality, nor they have considered from the same one, solutions that contribute to the improvement of the quality of environment.

Key words: Communication; environmental problems; poppy, Colombia – Huila.

INTRODUCCIÓN

Esta investigación analiza la comunicación en los problemas ambientales del Municipio de Colombia Huila entre 1990 y 2009, teniendo en cuenta la memoria y las perspectivas de sus habitantes.

Inicialmente, se presenta un diagnóstico elaborado entre los años 2008 y 2009 en este municipio, el cual revela las diversas problemáticas existentes, dentro de las cuales sobresalen los factores comunicativo y ambiental, que son los principales ejes de este estudio.

Además, se hace un breve recorrido histórico a partir de los eventos ambientales más significativos de este municipio que anteceden a los cultivos de amapola y la problemática actual del botadero de basuras a cielo abierto, en los cuales se indagó por la comunicación y el papel que juega ésta en la difusión y solución de dichos problemas.

JUSTIFICACIÓN

Teniendo en cuenta que es de gran importancia estudiar los procesos de la región Surcolombiana y siguiendo los parámetros de estudio de La Facultad de Ciencias Sociales y Humanas, este trabajo se ubica en la línea de investigación “Procesos y conflictos socioculturales de la región”, desde la cual se abordan los procesos relacionados con la preservación del medio ambiente y la naturaleza.

Además, cabe resaltar que no se ha realizado un estudio que analice la comunicación en relación a los problemas ambientales del municipio de Colombia – Huila, razón por la cual el propósito de esta investigación es determinar cómo es la comunicación sobre la temática ambiental en este municipio, a partir de los casos de los cultivos de amapola y el botadero de basuras a cielo abierto, entre 1990 y 2009.

Para responder a este objetivo, el grupo de investigación consideró indispensable dar a conocer las percepciones que tienen los actores involucrados sobre estos

eventos ambientales, pues como afirma José Luis Lezama¹, es indispensable abordar los problemas ambientales desde su dimensión social, teniendo en cuenta que ésta se relaciona con la comunicación entre dichos actores.

¹ Lezama, José Luis. *La construcción social y política del medio ambiente*, México D.F, El Colegio de México, 2004.

DIAGNÓSTICO

MUNICIPIO DE COLOMBIA (HUILA) 2008 - 2009

Contexto

El municipio de Colombia Huila se encuentra ubicado en el norte del departamento del Huila, en terrenos montañosos próximos a La Cordillera Oriental, y está distante 87 Km de la ciudad de Neiva. Su altura oscila entre 600 y 4000 mts sobre el nivel del mar², con una temperatura aproximada de 24°C y su característica de municipio fue otorgada mediante Ordenanza N° 026 de 1912.

Su organización territorial está conformada por 7 inspecciones: Potrero Grande, Las Lajas, San Antonio Alto, San Marcos, Santa Ana, Monguí y Los Ríos. Cuenta con 60 veredas poco comunicadas entre ellas. Estas son:

² Colombia, *Esquema de Ordenamiento Territorial*. Municipio de Colombia – Huila. Corporación Autónoma del Alto Magdalena, 2005, pág. 10.

El Rubí, El Amparo, San Emilio, Nueva Granada, El Líbano, Palacios, Buenos Aires, San Rafael, San Isidro, La Florida, La Cabaña, Lucitania, Santa Elena, La Sonora, San Joaquín, La Unión, La Esperanza, San Pedro, Las Granjas, Los Alpes, San Antonio Bajo, San Jerónimo, Horizonte, Boquerón, Ariari, El Silencio, Galilea, Colombia, El Valle, El Paraíso, Nazaret, Boca De La Zanja, Santa Bárbara, Alcaparrosal, El Diamante, El Dorado, Carrasposo, Versailles, San Ambrosio, Holanda, Zaragoza, La Legiosa, El Playón, Las Mercedes, Azucaral, Ucrania, Belén, Bernaza, Antillas, San Ezequiel, La Hondita, El Higuerón, San José, Armenia, Quebrada Negra, Altamira, Bellavista, El Darién, La Libertad.

Según el censo realizado en el 2005 por el DANE, su población es de 11.537 habitantes de los cuales el 20,1 % viven en el área urbana; mientras que el 79,9 % pertenecen a la zona rural. Su economía se basa principalmente en el sector primario; el desempleo afecta al 19% de su población, sabiendo que el tipo de ocupación es más de subempleo y ocasional.

Dado a que su ubicación territorial presenta problemas erosivos; las veredas y el casco urbano quedan incomunicados frecuentemente debido los constantes deslizamientos que se presentan. El clima es variado en todo el territorio desde

zonas cálidas, templadas y frías. Además el municipio cuenta con dos fuentes hidrográficas: el Río Ambicá y el Río Cabrera.

CUADRO POR SECTORES

◆ ECONÓMICOS

AGRARIOS

- Ausencia de recursos para inversión agraria, el establecimiento de monocultivos y la carencia de vías de acceso.
- Carece de un sistema de irrigación efectivo para sus cultivos.
- El centro de acopio para la comercialización de artículos agropecuarios locales y regionales no cuenta con la infraestructura adecuada, tiene problemas de diseño y funcionalidad, carencia de zonas de descargue y la inexistencia de una estrategia para el manejo integral de las basuras.
- No cuenta con la suficiente técnica en el sector agropecuario.

- No cuenta con un espacio físico apropiado para la comercialización de los productos.
- Carece de tecnología adecuada y además necesita mayor organización en sus mercados, específicamente en la agricultura.

COMERCIALES

- Carece de rentas propias, situación que afecta la economía del municipio debido a que no existe industria y el comercio es informal. Sus ingresos se obtienen principalmente a través del impuesto predial.
- Los primeros días de la semana su comercio no es notable; los días de mayor movimiento comercial son los fines de semanas, cuando los habitantes de la zona rural visitan el pueblo. También en época de fiestas: San Pedro (junio-julio), Patronales (Septiembre), Navidad y año nuevo (diciembre-enero). Principalmente se comercializan bebidas alcohólicas: cerveza, aguardiente y ron.

◆ POLÍTICOS

- PARTIDOS: Existen choques marcados entre simpatizantes o miembros del partido conservador y del partido liberal.
- ADMINISTRATIVO: El manejo administrativo siempre ha estado en disputa entre los dos partidos políticos tradicionales.
- La gobernabilidad es deficiente debido a que:
 - Gran parte del territorio rural es controlado por actores armados ilegales.
 - No existen instrumentos de planificación local, no hay estrategias objetivas de control sobre las gestiones administrativas que se interesen especialmente en su población.
 - Las promesas o intenciones de gobierno desaparecen una vez se alcanza el poder; es decir, tiene políticas clientelistas en beneficio de pequeños grupos.
 - En la revisión documental de los Planes de Ordenamiento Territorial, se pudo observar que estos documentos deberían responder a las necesidades de su contexto, incluyendo la participación de los diferentes sectores del municipio. De esta forma, los Planes de Desarrollo Municipal deberían evidenciar esta inclusión.

◆ SOCIALES

- Clases: su población se encuentra estratificada entre uno, dos y tres; pero sin tener una adecuada selección o clasificación para registrar a sus habitantes en estas escalas del sector social, al parecer son producto del azar o de conveniencias personales.
- Se evidencia desigualdad social, carece de formación y oportunidades para acceder a la propiedad de la tierra o a la tecnología apropiada.
- Según el estudio realizado para el Huila por el Programa de las Naciones Unidas en el 2007³, Colombia es el municipio que presenta el mayor índice de Necesidades Básicas Insatisfechas (64,8 %) por encima del promedio departamental (32,56 %) y lejos del promedio nacional (27,67 %); siendo la población del sector rural el más afectado, con un índice del 69,92 % frente a la población del sector urbano con un 40,68%.
- El municipio carece de políticas públicas para la promoción del empleo. En consecuencia, mujeres y hombres buscan ocuparse en oficios varios (lavar, planchar, trabajar en obras, etc.) que les permitan subsistir junto a sus familias.

³ Colombia, Alcaldía Municipal de Colombia – Huila. *Plan de Desarrollo Municipal de Colombia, 2008 – 2011*, pág. 17, 18

- Los ingresos económicos no alcanzan al salario mínimo legal vigente siempre y cuando no se ejerce como funcionario del estado, por lo tanto, gran parte de sus habitantes subsisten con el diario.
- Son frecuentes los casos de problemas intrafamiliares.
- Según el informe del Observatorio del Delito, realizado por el programa Áreas de Desarrollo Alternativo Municipal, en el año 2007, la situación del desplazamiento forzado en el municipio de Colombia es la más alta del departamento; en los últimos 12 años (1996 - 2007), 3.342 personas han sido expulsadas del municipio.⁴
- Sus relaciones se fortalecen específicamente en tiempos de fiestas o durante los fines de semanas. Entre semana la gente no acostumbra a salir y se mantiene en sus casas.
- El consumo de bebidas alcohólicas es frecuente desde temprana edad.
- Cuenta con escasos lugares de encuentros familiares.
- Los sitios de encuentro durante los fines de semanas son: el parque central o plazoleta, las discotecas, tiendas, billares, bares, cantinas y estaderos.
- Las mujeres en su mayoría son amas de casa con poca formación académica (primaria y/o secundaria).
- Los hombres desde muy jóvenes empiezan su vida laboral en el campo.

⁴ Ibíd., pág. 18.

- Existe una necesidad de generar conciencia (en los padres de familias y en sus hijos) para la formación de los jóvenes en otro tipo de actividades que los motive a realizar estudios superiores, y de esta manera puedan utilizar mejor su tiempo libre.
- La malla vial intermunicipal e interveredal es deficiente.

◆ ECOLÓGICOS

- Las viviendas de algunas familias se encuentran localizadas en zonas de riesgo.
- Los fenómenos naturales ocasionan riesgos a las personas y su actividad económica.
- Cuenta con bajos recursos para gestionar la prevención de riesgos y atención de emergencias.
- Presenta deslizamientos, inundaciones, incendios forestales, sismos, erosión, contaminación y daños en las viviendas.
- Entre los antecedentes históricos del municipio se encuentra la presencia del cultivo de amapola.

- Registra en sub cuencas procesos erosivos, que van desde escurrimientos ligeros de tierra hasta remociones en masas con desprendimientos y derrumbes.
- No existe una cultura ecológica que promueva la conservación de sus recursos naturales y la prevención de los desastres naturales.
- Permanece bajo amenazas de erosión, su tasa de recuperación del suelo es menor que la del desgaste, por lo cual según la CAM, entre más evidente su manifestación más alto será el nivel de degradación.
- Los suelos son inestables; existe tala de árboles indiscriminada, sobre pastoreo y establecimiento de sistemas productivos sin control.
- Presenta sequías y/o inundaciones. Registra amenazas hídricas, por arcilla expansivas, y amenazas por contaminación ocasionadas por actividades agropecuarias y domésticas de su población, las cuales incluyen el uso excesivo de sustancias químicas y sólidos sin ningún control.
- Se evidencia la necesidad de dar a conocer los Planes de Emergencias del municipio, dadas todas las situaciones anteriormente mencionadas que generan un riesgo para la población.

DIAGNÓSTICO DE LA PROBLEMÁTICA AMBIENTAL

Fuente: CAM⁵

El diagnóstico es de carácter ecológico y presenta la complejidad del ser humano dentro de la dimensión ambiental. Los problemas ambientales se caracterizan en los aspectos biofísicos y socioeconómicos:

Problemas Biofísicos:

La problemática ambiental del municipio de Colombia Huila es el producto de un desequilibrio que el ser humano ha propiciado, debido a la falta de respeto por los recursos naturales.

Este desequilibrio es producido en tres formas:

1. Introducción de sustancias nuevas a los sitios naturales.
2. Aumento de cantidad de basura.
3. Extracción de productos naturales a un ritmo superior.

⁵ Colombia, *Agenda ambiental*. Municipio de Colombia – Huila. Corporación Autónoma del Alto Magdalena, 1998.

Las causas que han determinado la problemática ambiental de Colombia, son:

1. Contaminación y agotamiento de recursos naturales: existen elementos contaminantes que han sido agregados al suelo, aire y agua.
2. Contaminación del suelo: la intensificación en la producción de alimentos o acciones de control de ilícitos, exigen labores especiales, pues deben controlarse con las malezas y plagas, con diversidad de agroquímicos que tienen una alta toxicidad y se trasladan a los productos agrícolas.
3. Contaminación del aire: encontramos dos focos contaminantes; uno por acción del viento por colocar partículas de polvo en suspensión y otro por fumigación con glifosato para la erradicación de cultivos de uso ilícito.
4. Contaminación del agua: originada por desagües no controlados y contaminación agrícola, que son depositados en las cuencas hidrográficas. Entre los agentes contaminantes detectados están: herbicidas, plaguicidas, detergentes, y beneficiaderos de café.
5. Desequilibrios por extracción: las actividades que realizan los habitantes del municipio como tala de bosques, cacería, pesca, conducen a desequilibrios ecológicos.
6. Degradación y erosión de los suelos: tala de bosques, malas prácticas agrícolas y el inadecuado manejo de cuencas hidrográficas han conducido a un largo proceso de desertización de un 50% del municipio.

7. Extracción Vegetal: la depredación florística de Colombia (Huila) se inicia desde el mismo momento de su fundación al servicio como punto de avance, en la explotación de la quina y posteriormente la explotación de madera que fue agudizándose con el paso del tiempo.

Como consecuencia de la explotación irracional del bosque se afecta:

- Zonas de reserva Parque Nacional Sumapaz.
- Los nacimientos y las cuencas hidrográficas.
- Los suelos, facilitando la erosión.
- Altera el ambiente climático.
- El hábitat animal y vegetal.
- La biodiversidad.

8. Agresión a la fauna: la caza y la pesca se realizó en forma descontrolada y afectó especies como el oso de anteojos, culebras y aves entre otros.

9. Aspectos socioeconómicos: Relación de la población y su entorno ambiental.

- a. El municipio de Colombia presenta la densidad poblacional más baja del departamento, 6,2 hab. Km², lo cual incide negativamente en la perspectiva de un desarrollo sostenible frente a una alta densidad

social que contrasta con un nivel bajo de posibilidades de satisfacción de esas necesidades dentro del contexto local.

- b. Inadecuada distribución de la población en la geografía del municipio; el grueso de la población se ubica en las apartadas zonas de ladera y parte alta de La Cordillera Oriental.
- c. Tasa de mortalidad relativamente baja.
- d. Desequilibrio en la distribución por sexo de la población: Hombres 5.457 y Mujeres 4.526.
- e. El mayor porcentaje de la población masculina económicamente activa se dedica a la agricultura. En tanto que la población femenina se dedica exclusivamente al hogar.
- f. Crecimiento poblacional, decrecimiento en la producción y factores ambientales (deterioro), sociales (violencia), infraestructurales (vías), culturales (imaginarios, posibilidades y hábitos) generan unas posibilidades de atraso y permanente estancamiento.
- g. Propiedad improductiva (zona semidesértica) prima sobre la zona productiva, lo que determina en gran medida el bajo ingreso per cápita y que unida a la forma tenencial produce un bajo nivel de calidad de vida.
- h. La rudimentaria práctica agrícola caracterizada por la quema, es la más utilizada y produce daños ambientales irreversibles.

ECOSISTEMAS ESTRATÉGICOS:

En el municipio de Colombia se encuentran diferentes ecosistemas ecológicos estratégicos de vital importancia⁶:

- **Parque Nacional Natural Sumapaz:** declarado en 1977, posa sobre una extensión de 154.000 hectáreas, distribuidas entre los departamentos de Huila, Cundinamarca y Meta. De ellas, hay 48.000 hectáreas que corresponden al municipio de Colombia, las cuales están integradas por: bosque primario 19.000 hectáreas, bosque secundario 9.000 hectáreas, bosque intervenido 8.000 hectáreas, sotobosque 4.500 hectáreas, zonas agropecuarias 6.000 hectáreas, rastrojos 1.500 hectáreas.
- **Páramo del Rucio:** reserva forestal protectora, ubicada en la parte media del municipio (veredas El Dorado y La Legiosa) zona de gran riqueza faunística, floral e hídrica. 1.900 hectáreas de bosque primario, y 600 hectáreas de bosques intervenidos.
- **Monte Espinoso:** áreas aledañas al casco urbano y a las veredas Boca de la Zanja, Carrasposo y Holanda. Está formado por especies xerofíticas, es decir,

⁶ Colombia, *Esquema de Ordenamiento Territorial*. Municipio de Colombia – Huila. Corporación Autónoma del Alto Magdalena, 2005, pág. 14 – 16.

plantas y asociaciones vegetales adaptadas a la vida en un medio seco; plantas espinosas; y una gran variedad de animales propios de los climas cálidos.

◆ CULTURALES

- En el municipio no existe una estrategia efectiva, ni un organismo que promueva actividades culturales, deportivas y recreativas. El capital destinado para la promoción de la cultura se pierde o se invierte en otras actividades, debido a la poca participación e iniciativa para la elaboración de proyectos que fortalezca este aspecto.
- Carece de espacios de encuentros que promuevan las prácticas culturales entre sus habitantes.
- Las pocas o escasas iniciativas que se han proyectado decaen por falta de planeación y conocimiento del territorio y de la población.
- Presenta falencias en los grupos que existen para la promoción de cultura. La banda papayera “Vientos del Ambicá”, tiene un cupo reservado para la vinculación de alumnos, debido al poco ingreso económico que recibe dicha agrupación.

- Las prácticas más cercanas a lo “cultural” provienen exclusivamente de la Institución Educativa Paulo VI (sic.)*, pero es alejada de su comunidad, necesita mayor vinculación con sus habitantes.
- Desde hace nueve años desapareció la biblioteca municipal y actualmente se cuenta con la biblioteca de la Institución Educativa Paulo VI.
- Tampoco existe una cultura de investigación, ni de visita a la biblioteca para la realización de trabajos académicos.
- Su cultura es más oral y tiene poca incidencia en la escritura, faltan iniciativas propositivas y argumentativas.
- No existe un acercamiento entre la tercera edad y los jóvenes, que permita compartir conocimientos, experiencias que se renueven y permanezcan de generación en generación.
- No se cuenta con una Casa de la Cultura desde hace nueve años.
- Las actividades “culturales” que se practican actualmente son las relacionadas con las fiestas de San Pedro, Semana Cultural Estudiantil, Navidad y las Fiestas Patronales.
- No se estimulan los talentos artísticos y deportivos de la población.

*Este nombre se otorgó en honor al Papa Pablo VI. Sin embargo, en su registro oficial se cometió un error en su digitación.

◆ EDUCATIVOS

- Existen altas tasas de deserción y repitencia de niños en edad escolar por fuera del sistema, debido a los bajos ingresos económicos de las familias, vinculación actividades laborales a temprana edad, conflictos intrafamiliares, poca expectativa del estudiante, deficiencia en plantas físicas y carencia del transporte escolar.
- Desde hace 20 años se promueve la educación formal, pero son aproximadamente 200 alumnos los que pueden acceder sin ningún problema a la secundaria. El colegio se encuentra localizado en el municipio y muchos jóvenes viven con sus familias en el campo, de hecho existen dificultades económicas y de distancia.
- Las posibilidades de ingresar a estudios superiores son escasas.
- Las instituciones educativas siguen pedagogías tradicionales⁷ y tienen poca utilización de otros medios modernos para la enseñanza. Necesita nuevas herramientas pedagógicas que permitan fortalecer la formación de los alumnos.
- Las instituciones promueven actividades pero no son las suficientes para vincular, participar y ayudar a la comunidad con sus iniciativas de servicio social.

⁷ Kaplún, Mario. *Una pedagogía de la comunicación*, Madrid, Ediciones de la Torre, 1998, pág. 22

- Tiene falencias en bibliografías. Sólo cuenta con una biblioteca que no está bien equipada.
- Los procesos que se han implementado para el mejoramiento de la calidad de la educación se ven enfrentados y estancados por los cambios administrativos.
- No hay proyectos que se refieran a actividades de formaciones artísticas, culturales, deportivas para jóvenes, como otra posibilidad para aprender un arte que le ayude en la vida.
- Existen convenios con instituciones como el SENA, pero las convocatorias son cerradas y hay poca información al respecto, además existe poca motivación para ingresar a cursos técnicos (aunque en los últimos años hay una respuesta positiva frente a esta clase de proyectos liderados desde gobernación).

◆ COMUNITARIOS

- Existe apatía frente a la participación en organizaciones comunitarias.
- Estas organizaciones se pronuncian únicamente cuando hay una calamidad o eventualidad, además se interesan por el barrio al cual pertenecen.

- Los líderes responden a unos intereses y no realizan la debida gestión a las necesidades, sin embargo cuando cuentan con un respaldo de funcionarios del estado se facilita su gestión.
- Los barrios presentan problemas como vías destapadas que empeoran en temporada de lluvias. No cuenta con un alcantarillado efectivo y ni con un sistema de gas, los habitantes compran los cilindros de gas que son traídos desde Neiva y Pitalito.

◆ COMUNICATIVOS

- No hay espacios ni medios eficaces que permitan la comunicación y la participación de la comunidad doblemente colombiana.
- Existen chismes, rumores, malos comentarios que rompen con sus tejidos comunicativos y las relaciones sociales.
- Escasa información. Se pierde la información local, regional y nacional de interés común. Los medios de comunicación, como la televisión, no tienen buena recepción y para acceder a este servicio deben afiliarse a medios satelitales.
- La radio es el medio de mayor preferencia en los habitantes. Las emisoras Ambeima Stereo, del Departamento del Tolima y HJ doble K, son las más

sintonizadas por los adultos; por su parte las emisoras Olimpica Stereo y Tropicana son las más escuchadas por los jóvenes.

- Se percibe una ruptura de tejidos comunicativos entre los habitantes del municipio especialmente entre las zonas urbanas y rurales. Debido a la carencia de canales que permitan una constante comunicación, de igual forma, las vías y accesos a sus veredas están en condiciones precarias.

ACTORES

Sector Urbano: el 20,1 % de la población son personas residentes en el pueblo y sus estudios académicos van hasta la secundaria y algunos pocos acceden a estudios superiores. Son personas que cumplen diferentes roles (profesores, padres de familia, estudiantes, funcionarios públicos, políticos y comerciantes).

Sector Rural: el 79,9 % de la población, son personas que habitan en las 48 veredas y las 6 inspecciones del municipio, su formación académica llega a la escuela y secundaria cuando le es posible desplazarse al pueblo. Son personas campesinas que viven de sus cosechas, de diferentes productos como el maracuyá, el café, el tomate, la yuca, y demás productos agrícolas.

Este es un lugar de gente joven, cerca del 39% de la población está integrada por niños menores de 15 años, mientras que un 9% corresponde a personas con edades superiores a los 60 años. El 53% de la población está en edad económicamente activa, esto es, entre los 15 y 59 años.

➤ *PROCEDENCIA CULTURAL**

La mayoría de colonos residen en el campo y un bajo número en el casco urbano, y a diferencia de las mujeres, los hombres acuden frecuentemente al casco urbano.

Se conserva la presencia de adultos en el campo, pero un sector migró a la ciudad. Las mujeres de la parte urbana se encuentran en los hogares. Un gran número se encuentra en la zona rural, su nivel de escolarización generalmente llega a primaria, y pocas acceden a estudios secundarios y/o superiores. Son madres cabeza de hogar a temprana edad. Los niños y niñas acceden a estudios

* Resultados obtenidos a través de conversaciones informales con sus habitantes, y en las observaciones directas.

primarios, y algunos de la zona urbana pueden ingresar a estudios secundarios porque deben desplazarse a la vereda Santa Ana o al casco urbano de Colombia, para recibir esta educación.

➤ *OFICIOS*

- Mujeres entre los 35 y 55 años: generalmente son amas de casa, que se dedican a la producción de alimentos tradicionales (biscochos, tamales, arequipes, asados, etc.) y labores agrarias.
- Hombres entre los 35 y 65 años: se dedican a labores del campo, son comerciantes, carpinteros, entre otros.
- Mujeres entre los 18 y 35 años: son profesoras, o se desempeñan en cargos administrativos, y algunas se dedican a oficios varios como la lavandería o al empleo doméstico.
- Hombres entre los 18 y 35 años: son obreros, labriegos, algunos tienen cargos administrativos, otros son profesores, tenderos, panaderos, o carniceros.
- Niñas: trabajan en labores domésticas en hogares ajenos a los suyos; otras son estudiantes.
- Niños: son estudiantes, algunos ayudan en labores domésticas y agrarias.

➤ **USOS DE TIEMPO LIBRE**

- Mujeres entre 35 y 55 años: se dedican a prácticas religiosas, a escuchar radio y a tejer.
- Hombres entre los 35 y 65 años: aprovechan su tiempo para transmitir sus conocimientos e historias a sus nietos, beber alcohol y compartir otras historias.
- Mujeres entre los 18 y 35 años: acostumbran a ver televisión, bailar, ir de compras del hogar.
- Hombres entre los 18 y 35 años: prefieren escuchar radio y embriagarse.
- Niñas: gustan de actividades como ir a bailar, leer, ver televisión y paseos al río.
- niños: prefieren las prácticas deportivas.

➤ **CONSUMOS CULTURALES**

- Su fuente de consumo cultural es la radio, la tradición oral y la lectura de prensa escrita.

- Otros consumos: la televisión, el uso de telefonía celular y el acceso limitado a Internet.

➤ **TEJIDOS Y ESPACIOS COMUNICATIVOS**

- Sus tejidos comunicativos se limitan al hogar y a sus familiares.
- La iglesia, el colegio, las tiendas y el parque principal son los puntos de encuentro, donde sus tejidos comunicativos son más amplios y diversos.
- Visitas a los hogares de las vecinas, conversaciones acompañadas de tinto y rumores.

VALORES SEGÚN SUS PRÁCTICAS

- Mujeres entre 35 y 55 años: son personas conservadoras y tradicionales.
Sus principios están basados en el territorio y sus labores.

- Hombres entre los 35 y 65 años: los habitantes son tradicionales, con sentido de responsabilidad, costumbres y actividades religiosas.
- Son trabajadores, honestos y humildes.
- Sus valores se basan en la amistad, el respeto, la solidaridad y el servicio.

PRÁCTICAS

✓ PRODUCTIVAS

- El sector primario, es la base principal de la economía del municipio de Colombia Huila. En el subsector agrícola se destacan los cultivos semestrales, permanentes y semipermanentes; los cultivos anuales; y la selvicultura.
- En el subsector pecuario con ganadería bovina, porcina y la piscicultura; existe mínimo o nulo grado de tecnificación en actividades agroindustriales o industriales.
- Respecto al sector terciario o en actividades comerciales y de servicio tiene 208 establecimientos en donde funcionan: tiendas, ferreterías, panaderías, peluquerías, restaurantes, hoteles, droguerías y depósitos, pero es minoritario

respecto los demás sectores y a su grado de funcionalidad, debido a que no tiene un desarrollo organizado.

✓ DOMÉSTICAS*

- **ICONOGRÁFICA:** Es común encontrar casas sencillas y humildes en el sector urbano y rural. Al interior de las casas es notable hallar diferentes figuras e íconos representativos de una tradición conservadora, en donde sobresalen cuadros e imágenes religiosas, fotos de los abuelos, almanaques, decoraciones con flores de telas, cuadros pequeños y descoloridos por el tiempo.
- **COMIDA COTIDIANA:** Tanto los desayunos y los almuerzos suelen ser abundantes. Desayunos: caldo, arroz, chocolate, arepas, bizcocho o pan y el café de la mañana para empezar el día. El almuerzo siempre se acompaña con una sopa de aliño, de arroz o de sancocho de gallina; de entrada suelen servir frijoles, arvejas o lentejas, con arroz, plátano o yuca que se da en el pueblo. El jugo que más se sirve es el de maracuyá,

-
-
-
-
-

* Basado en el libro *Historias de la sierra y el desierto. Conflictos culturales en el Huila entre 1940 y 1995*, pág. 85, y contrastados con el trabajo de observación.

- guanábana, naranja, lulo o puede variar dependiendo a la cosecha que se esté dando en el momento.
- Durante las fiestas, es típico encontrar en sus platos el marrano o lechona, el asado, el chivo, el ovejo, la gallina, el tamal, los envueltos de maíz y de mazorca.
- Las bebidas que más se consumen son el agua de panela, el tinto, el café en leche, el tetero (agua de panela con leche) y el chocolate. Ahora, cobra importancia la gaseosa o las bebidas instantáneas.
- En general, son comidas caseras y sin conservantes, que todavía se preparan en cocinas de leña y se sirven a horas establecidas, siempre en compañía de sus familias o grupos de trabajadores.

✓ FAMILIARES

- Las familias de Colombia Huila se caracterizan por ser numerosas, cuyos integrantes viven en una misma casa o en una misma finca, según les sea posible su subsistencia. Son familias extensas con un número mayor a cuatro

personas. Es decir, en una casa pueden convivir la familia nuclear y demás familiares: padres, hijos, tíos, abuelos, nietos, primos, sobrinos.

- Los hombres responden por la economía y la comida de la casa, mientras que las mujeres velan por el cuidado de los hijos; sin embargo, muchas mujeres a temprana edad son cabeza de hogar y responden por sus hijos solas, teniendo dedicarse a oficios domésticos en diferentes casas de familia.

✓ EDUCATIVAS

- **FORMALES:** Frente a este aspecto, la escuela tiene un papel importante dentro de esta comunidad doblemente colombiana, debido a que es ésta la principal fuente que le permite a sus habitantes encontrar otra oportunidad en la vida. Sin embargo, no siempre hay un acompañamiento de los padres en la formación académica de sus hijos, pues a veces suelen ser muy bruscos porque su formación es limitada para acompañar estos procesos.
- Existe un aprendizaje básico y un acompañamiento de estudios secundarios en áreas como la administración y la contabilidad de empresas, con miras de tener una posibilidad formativa que permita a las persona a ingresar a este tipo de carreras en la Universidad Surcolombiana.

- Desde el año 2005 se tienen otras posibilidades de acceso a estudios superiores a través del Plan Excelencia que les ha permitido a más de 15 estudiantes ingresar a la Universidad Surcolombiana. Un 10 % de la población utiliza créditos de financiación para acceder a estos estudios y otro resto trabajan para enviar a sus hijos el dinero suficiente para los gastos que estos devengan.
- **NO FORMALES:** Con el SENA se han realizado convenios de cursos de enfermería, agricultura, tecnología e inglés, para capacitar de esta manera a diferentes personas que no pueden desplazarse hasta la ciudad.
- **INFORMALES:** Los campesinos tienen sus propias formas de cosechar sus productos y de criar sus ganados.
- Los ancianos de generación en generación han aprendido de forma empírica otras artes entre las que se encuentran: la carpintería, la artesanía, el croché, la costura, la sastrería, escribir a máquina y reparar objetos de la casa.

✓ LÚDICAS

Éstas varían de acuerdo a las temporadas de fiestas y en temporadas normales en que pocas personas de la zona rural bajan al pueblo. Sin embargo, algunas actividades que se realizan son:

- Señoras: Ver telenovelas en las tardes y en las noches.
- Jóvenes: El deporte y las actividades de integración con juegos como el fútbol y el baloncesto que convoca a personas de todas las veredas.
- Adultos: Jugar billar, tomar cerveza y montar a caballo.
- El baile en las discotecas y en la plazoleta del parque central durante los fines de semanas, las fiestas de fin de año, fiestas patronales y en San Pedro.
- Integración familiar a través de paseos al río.
- Asistencia a los reinados anuales con la participación de las candidatas de los barrios, las veredas y colonias la ciudad de Neiva y de Bogotá.

◆ RELACIÓN CON OTROS

- Poca relación entre vecinos durante la semana, excepto por los adultos mayores, quienes se relacionan con sus vecinos a través de las visitas y acostumbran a compartir lo que en el lenguaje popular se conoce como “bocaditos”, que pueden ser dulces o panes caseros, o cualquier alimento que sea entregado con cariño.
- Actualmente el medio de comunicación novedoso y más utilizado es el celular, este ha provocado un cambio en sus prácticas y formas habituales entre sus habitantes.

- Los buses y medios de transportes públicos operan a cargo de la cooperativa Coomotor.
- Se habla de las políticas gubernamentales en tiempos de elecciones.
- Sus habitantes, notan la presencia de forasteros que por lo general llegan a desempeñar cargos públicos o llegan de visita.
- Los visitantes encuentran atractiva a Colombia por las brisas de sus ríos, y es una de las razones por las cuales se quedan a vivir en este territorio, además porque encuentran en este pueblo un lugar donde hacer negocios sin tanta competencia.

1. DELIMITACIÓN DEL PROBLEMA DE INVESTIGACIÓN

Teniendo en cuenta el diagnóstico realizado en el transcurso de esta investigación en el municipio de Colombia – Huila, se han identificado una serie de problemas de tipo ambiental en donde se ha indagado por el papel de la comunicación a través de las memorias y las construcciones sociales de sus habitantes.

Los problemas más significativos son la explotación de caucho que data de 1870, el terremoto de 1967, el cultivo de amapola a finales de los 80's principios de los 90', y el botadero de basuras a cielo abierto que hace parte de la situación actual. Al interior de este estudio se tienen en cuenta los dos últimos problemas debido a su trascendencia e impacto directo sobre los habitantes del municipio y además porque han sido de gran importancia histórica, situación evidenciada en el proceso de recolección de información para el desarrollo de la presente investigación.

Según José Luis Lezama en su libro *“La construcción social y política del medio ambiente”*⁸ los problemas ambientales han sido ampliamente abordados desde la parte físico- química y técnica pero no desde la dimensión social que está relacionada ampliamente con la comunicación de los actores que la componen. Lezama afirma que el mismo predominio de la dimensión físico- química y técnica del problema ambiental termina haciendo difícil su comprensión por parte de la población, lo cual dificulta una mayor identificación del público con la causa ambiental y el establecimiento de compromisos en la búsqueda de soluciones para resolver el problema.

Además, al hacer una revisión documental, se evidencia que no existen estudios anteriores desde la comunicación y el medio ambiente en el municipio de Colombia-Huila. Sin embargo, algunos autores como Alfredo Molano hacen un recorrido sobre la explotación de caucho; Bolívar Sánchez Valencia aporta datos históricos sobre el municipio; Ricardo Vargas estudia la inserción de la amapola en el departamento del Huila; desde el gobierno local se menciona el tema ambiental en los Planes de Desarrollo Municipal y la Corporación Regional Autónoma del Alto Magdalena ha realizado estudios técnicos y elaborado cartillas didácticas sobre el tema ambiental.

⁸ Lezama, José Luis. *La construcción social y política del medio ambiente*, El colegio de México, 2004.

2. PREGUNTA DE INVESTIGACIÓN

Para esta investigación inicialmente se planteó una pregunta que estudiara el tipo de comunicación propuesta desde la Alcaldía del Municipio de Colombia – Huila hacia sus habitantes:

1. ¿Qué tipo de comunicación se ha propuesto desde el gobierno local del municipio de Colombia – Huila, para que sus habitantes conozcan e interactúen con el medio ambiente?

En esta etapa del planteamiento de la pregunta encontramos que la investigación se limitaba sólo a la recepción de información sobre la situación ambiental del municipio; entonces se replanteó de la siguiente manera:

2. ¿Qué tipo de comunicación se ha propuesto desde el gobierno local del municipio de Colombia – Huila, para fortalecer la construcción social y la política ambiental de sus habitantes?

En esta pregunta se incluyó el tema de construcción social y políticas ambientales, teniendo en cuenta el contenido de la investigación de José Luis Lezama sobre la construcción social de la contaminación atmosférica en la Ciudad de México. Sin embargo, en esta pregunta no se especificaba qué problemática ambiental se tendría en cuenta en la investigación. De esta forma se delimita nuevamente:

3. ¿Cómo ha sido la comunicación de los habitantes del municipio de Colombia – Huila, y qué tipo de construcción social se han formado a partir de las problemáticas ambientales como la explotación de caucho, los cultivos de amapola, el terremoto de 1967 y el botadero de basuras a cielo abierto?

Esta pregunta resulta ser compleja ya que es difícil determinar la construcción social en periodos de tiempo muy distantes, además porque es un nuevo término en las investigaciones sociales. De esta forma se propone:

4. ¿Cómo fue la comunicación entre los habitantes del municipio de Colombia – Huila, a partir de la explotación de caucho, los cultivos de

amapola y el terremoto de 1967; y la construcción social que se han formado sobre la problemática del botadero de basuras a cielo abierto?

Buscando que los temas que se abordan en esta investigación respondan a una sola pregunta, en la última etapa se plantea de la siguiente manera:

5. ¿Cómo es la comunicación que se establece sobre los problemas ambientales en el municipio de Colombia Huila, en los casos de los cultivos de amapola y el botadero de basuras a cielo abierto, entre 1990 y 2009?

Consideramos que de esta manera se plantea la comunicación y los problemas ambientales más recientes como ejes principales de esta investigación. Además se tendrá en cuenta la memoria de sus habitantes para reconstruir los antecedentes de los problemas ambientales; y el tema de la construcción social para ver las perspectivas y la participación como elementos de análisis de la información.

3. HIPÓTESIS

En el municipio de Colombia, la comunicación debe facilitar la participación de sus habitantes en la solución de los problemas ambientales, a través de la vinculación de escenarios de formación académica, y espacios de concertación entre los habitantes del municipio y el gobierno local.

4. OBJETIVO GENERAL

Determinar cómo es la comunicación sobre la temática ambiental en el municipio de Colombia Huila, en los casos de los cultivos de amapola y el botadero de basuras a cielo abierto, entre 1990 y 2009.

4.1 OBJETIVOS ESPECIFICOS

- Describir los eventos ambientales más representativos en la historia del municipio de Colombia, a partir de la memoria de sus habitantes.
- Establecer cómo ha sido la comunicación entre los habitantes del municipio de Colombia – Huila, durante los cultivos y la erradicación de amapola.
- Indagar cuáles son las perspectivas, proyecciones y participación de los habitantes respecto a la problemática ambiental del botadero de basuras a cielo abierto.

5. MARCO TEORICO

5.1. ESTADO DEL ARTE

Las investigaciones realizadas en el municipio de Colombia-Huila han sido pocas, sin embargo encontramos algunas que nos permiten obtener información sobre el contexto y la forma en que ha sido estudiada esta población.

- **“Historias de la sierra y el desierto. Conflictos culturales en el Huila entre 1940 – 1995”⁹**. En esta investigación se describe al municipio de Colombia a través de sus conflictos culturales, sus memorias y los tejidos comunicativos de sus habitantes.

Con el estudio de las memorias se indaga sobre los procesos de violencia que ha marcado dicho territorio y se hace una reconstrucción de aspectos

⁹ Torres, William Fernando, Luis Carlos Rodríguez y Mercedes Salazar. *Historia de la sierra y el desierto*, Neiva, Instituto Colombiano de Antropología e Historia (ICANH), 1995.

fundamentales de la educación, la economía, la familia, la iconografía y las relaciones entre los habitantes.

- **Tesis: “La noción de cultura de los maestros del norte del Huila durante el año 1992-1993”¹⁰**. Aborda el tema del rol y el compromiso del maestro en la sociedad, pero a la vez se exponen las problemáticas existentes con el reconocimiento del docente como transformador de los procesos educativos.

En cuanto a los estudios realizados sobre la situación ambiental de este municipio encontramos las siguientes investigaciones:

- **“Propuesta metodológica para la gestión y planificación ambiental local”¹¹**. Esta investigación formula una propuesta metodológica e instrumental para la gestión y planificación ambiental municipal acorde con los preceptos de multidisciplinaridad, interinstitucionalidad y participación

¹⁰ Torres, William Fernando, Luis Carlos Rodríguez y Mercedes Salazar. *Historia de la sierra y el desierto*, Neiva, Instituto Colombiano de Antropología e Historia (ICANH), 1995.

¹¹ Herrera López, Jesús Ignacio y Salomón Barragán Clavijo. *“Propuesta metodológica para la gestión y planificación ambiental local”*, Tesis de postgrado, Neiva, Universidad Surcolombiana, Facultad de Ingeniería, 1997.

comunitaria; a partir de la experiencia de las agendas ambientales de los municipios del norte del Huila entre los cuales se encuentra Colombia y los lineamientos de la política nacional ambiental.

Dentro de la problemática ambiental común detectada con la elaboración de las Agendas Ambientales Locales (AAL) en el área de estudio, zona norte del departamento del Huila, que comprende los municipios de Neiva, Colombia, Villavieja, Baraya, Aipe, Tello, Santa María, Palermo, Rivera, Campoalegre y Algeciras, se concluye lo siguiente:

- Se evidencia una ausencia de identidad cultural de los pobladores con su territorio.
- La prevalencia de sistemas productivos y tenencia de tierra está centrada en el monocultivo y a la ganadería extensiva imposibilitando un adecuado aprovechamiento de la oferta ambiental y la movilización de recursos humanos, técnicos y económicos a favor de los ecosistemas naturales, causando sobre-uso de los suelos, pérdida de biodiversidad y contaminación de los recursos híbridos.
- Existe una débil presencia institucional en las tareas ambientales.

- Débil articulación e interrelación de los ecosistemas del Valle del Magdalena con el piedemonte Andino y zonas de reserva natural que impiden dimensionar las potencialidades ambientales por la diversidad de pisos térmicos, suelo, flora y fauna que los convierte en bancos de germoplasma.
 - Se registra una alta presencia de actividades ilícitas en la zona alta.
-
- Por otra parte, La Corporación Autónoma Regional del Alto Magdalena CAM, ha publicado cartillas sobre la Agenda Ambiental del municipio de Colombia y sobre su Esquema de Ordenamiento Territorial.

De esta manera, aunque las anteriores investigaciones han realizado estudios en el municipio de Colombia, no han abordado los problemas ambientales desde su perspectiva social y comunicativa, por tal motivo es de vital importancia hacer un estudio que se ocupe más del aspecto social y de las relaciones humanas, que de la dimensión técnica.

5.2. MARCO REFERENCIAL

Con el propósito de profundizar en el tema de investigación acerca de la comunicación en los problemas ambientales del Municipio de Colombia – Huila entre 1990 y 2009, se encontraron textos que abordan su historia, y teóricos que hablan de los temas de comunicación y riesgos ambientales en América Latina, cuyos aportes hemos considerado de vital importancia para el desarrollo y análisis de este estudio.

Algunos autores como Alfredo Molano Bravo, en su trabajo *Selva adentro: una historia oral de la colonización del Guaviare*, presenta un panorama sobre la colonización rapaz del Guaviare y el Vaupés entre 1920 y 1950; además habla sobre la colonización armada en el Guayabero y la colonización campesina en este territorio. Se interesa por la vida de los colonos, quienes cuentan que “cuando llegaron desde el interior por el Río Aríari, partiendo de la trocha sanjuanera que comunicaba a San Juan de Arama con San Martín y Villavicencio – en los años treinta -, San José del Guaviare era un punto al que se acercaban cautelosos los indígenas a cambiar pieles, fariñas y pescado, perfumes y sal”.¹²

¹² Molano, Alfredo. *Selva adentro una historia oral de la colonización del Guaviare*, El Anacora Editores. Bogotá. 1992, pág. 21

Este libro nos aporta datos sobre el antiguo camino entre San Juan de Arama, Uribe, en el Meta, y Colombia - Huila, que fue construido por la famosa Compañía de Colombia que se dedicaba a la explotación de caucho.

Dentro de la bibliografía disponible en el Archivo Departamental del Huila, encontramos en el libro *Memorias del Huila*¹³ que da aportes importantes sobre la historia del municipio de Colombia.

Ricardo Vargas estudia la inserción de la amapola en el departamento del Huila, en su publicación *Drogas, Poder y Región en Colombia: Impactos locales y conflictos*¹⁴. En el capítulo “*Amapola en Colombia: Economía ilegal, violencia e impacto regional. Departamento del Huila*”, presenta un panorama general de la situación del departamento del Huila respecto a los cultivos de amapola, teniendo en cuenta sus condiciones topográficas aptas para este cultivo, relacionados directamente con su estado socioeconómico y la ilegalidad de su siembra. Además clasifica las diferentes zonas en subregiones: central, suroriente, sur y occidental.

¹³ Sánchez, Bolívar. *Memorias del Huila (Tomo III)*, Ediláser, Neiva. 1989.

¹⁴ Vargas, Ricardo. (Comp.) *Drogas, poder y región en Colombia: impactos locales y conflictos*, vol. 2, Bogotá, CINEP, 1995.

De otro lado, José Luis Lezama¹⁵ en su libro *La construcción social y política del medio ambiente* investiga la dimensión social de los problemas ambientales de la ciudad de México, no visto desde la parte física, química o técnica. La hipótesis afirma que en México existe una construcción social de la contaminación atmosférica y se verificó a través de la precepción y reconstrucción que hicieron los actores involucrados durante el proceso de recolección de la información. La metodología aplicada en esta investigación nos ayudó a definir algunas actividades para analizar el problema del botadero de basuras a cielo abierto del municipio de Colombia.

Otro estudio importante fue el realizado por la antropóloga Joanne Rappaport, plasmado en su libro *Cumbe Renaciente*¹⁶, donde se evidencia un análisis de las experiencias convertidas en historias contadas, cantadas, escritas y actuadas por la gente de la comunidad indígena del Cumbal (Cauca), y expresa que además de sólo deleitar, su misión es estimular a la gente a la acción. Su aporte es el concepto de memoria que se utilizó para la elaboración del taller cuyo objetivo fue reconstruir unos hechos ambientales que antecieron a los casos analizados en nuestra investigación.

¹⁵ Lezama. Óp. Cit., pág. 47.

¹⁶ Rappaport, Joanne. *Cumbe renaciente. Una historia etnográfica andina*, Bogotá, Imprenta Nacional, 2005.

“La memoria es vida, llevada por los grupos vivientes, y en sus nombres se halla en un flujo permanente, abierta a la dialéctica del recuerdo y el olvido, inconsciente de sus sucesivas deformaciones, vulnerable a todos sus usos y manipulaciones, susceptible a largos periodos de latencia y a repentinas revitalizaciones. La memoria es un fenómeno todavía activo, un lazo viviente con el presente eterno. La memoria está arraigada en lo concreto, en el espacio, gestos, imagen, y objeto. (Nora 1984, XIX, traducción Joanne Rappaport). La memoria narra en los tonos vívidos de la experiencia.¹⁷”

COMUNICACIÓN

La palabra comunicación ha sido estudiada y conceptualizada, desde diferentes corrientes y escuelas, por intelectuales que han profundizado en este tema. Para efectos de la presente investigación se tienen en cuenta los conceptos o definiciones que emplean Mario Kaplún y Rosa María Alfaro, quienes se han preocupado por diversos aspectos donde importan la relación entre las personas y su entorno.

¹⁷ Ibid., pág. 235 – 236.

Para Mario Kaplún “la verdadera comunicación (...) no está dada por un emisor que habla y un receptor que escucha, sino por dos o más seres o comunidades humanas que intercambian y comparten experiencias, conocimientos, sentimientos (aunque sea a distancia a través de medios artificiales). Es a través de ese proceso de intercambio como los seres humanos establecen relaciones entre sí y pasan de la existencia individual aislada a la existencia social comunitaria”.¹⁸

Así mismo, Mario Kaplún considera que comunicar es conocer¹⁹. De esta manera, comunicarse con los otros y enriquecerse recíprocamente permite la construcción común del conocimiento. Sin embargo, la construcción del conocimiento y su comunicación no son, como solemos imaginarlas, dos etapas sucesivas en la que primero el sujeto se lo apropia y luego lo vierte, sino la resultante de una interacción: se alcanza la organización y la clarificación de ese conocimiento al convertirlo en un producto comunicable y efectivamente comunicado.

Por su parte, Rosa María Alfaro afirma que “cuando hablamos de comunicación, no nos referimos únicamente a los medios, aunque reconocemos que éstos son

¹⁸ Kaplún, Mario. *Una pedagogía de la comunicación*, Madrid, Ediciones de la Torre, 1998, pág. 64.

¹⁹ Kaplún, Mario. “*La gestión cultural ante los nuevos desafíos*”, Chasqui N° 64, [en línea], diciembre de 1998, <http://chasqui.comunica.org/kaplun64.htm> (página consultada el 6 de septiembre de 2009).

aparatos culturales y no sólo tecnológicos, muy importantes y que se articulan a la conformación e intercambio de culturas, a la organización económico-social y a la construcción de consensos y disensos políticos en una sociedad. También rescata para la comunicación aquellas prácticas sociales de acción e interrelación de los sujetos”.²⁰

Teniendo en cuenta su propuesta de *Una Comunicación para otro desarrollo*, se retoma el aspecto que aborda el cómo hacer para que el desarrollo sea preocupación y tarea de muchos, parte constitutiva del propio modo de operar en la sociedad. De esta manera, considera que “la comunicación plantea la importancia de trabajar las actitudes, las creencias y los hábitos de los sujetos como campo de acción respecto de la salud y el cuidado ambiental”.²¹

PROBLEMAS AMBIENTALES

Según Carolina Mendoza Peñuela y Fabio Vladimir Sánchez Calderón en su artículo *Riesgos ambientales: apuntes para una nueva perspectiva desde la*

²⁰ Alfaro, Rosa María. *Una comunicación para otro desarrollo. Para el diálogo entre el norte y el sur*, Calandria, Lima, 1993.

²¹ *Ibid.*, pág. 108.

construcción social del espacio,²² “un problema ambiental es un producto de multicausalidad de factores interdependientes entre los procesos de orden natural y social (Leff, 1994:17); además, puede ser entendido como un desajuste en el funcionamiento del sistema social (...), en las que se articulan los procesos ecológicos, los valores culturales, los cambios técnicos, el saber tradicional y la organización productiva.”²³

La percepción social de lo ambiental

El profesor Julio Carrizosa Umaña en su trabajo *¿Qué es ambientalismo? Respuestas desde una visión ambiental compleja*²⁴, explica que “más allá de la visión académica del ambiente, (...), existe una percepción social del concepto que se construye lentamente en cada una de las mentes que escuchan, aprehenden, confrontan con su grupo y con su realidad social, reflexionan y

²² Mendoza, Carolina y Fabio Sánchez. “Riesgos ambientales: apuntes para una nueva perspectiva desde la construcción social del espacio”, en Cuadernos de Geografía, *Revista del departamento de geografía, Facultad de Ciencias Humanas*, Universidad Nacional, Bogotá (Colombia), 2002, Vol. XI N° 1-2., Pág. 77 – 113.

²³ *Ibíd.*, pág.81

²⁴ Carrizosa Umaña, Julio. *¿Qué es ambientalismo? Respuestas desde una visión ambiental compleja*, Colombia, Giro Editores Ltda, 2001.

finalmente conforman internamente en un símbolo esta nueva forma de considerar a la realidad²⁵.

Además, propone que esta visión está relacionada con la cultura de cada individuo, puesto que en él hay diversas características físicas, valores y contextos socioculturales que inciden en la manera como éste percibe su medio ambiente.

5.3 MARCO CONCEPTUAL

Los conceptos empleados para efectos de la presente investigación fueron contruidos teniendo en cuenta los autores mencionados dentro del marco referencial.

²⁵ *Ibid.*, pág. 5.

Palabras claves:

- Comunicación

Es entendida como el diálogo que facilita la interacción y el intercambio de ideas, pensamientos, percepciones y experiencias de una comunidad; que además tiene en cuenta las actitudes, creencias y hábitos de estos sujetos para propiciar la construcción de consensos frente a sus problemáticas ambientales. Este concepto se elaboró a partir de los aportes teóricos de Mario Kaplún y Rosa María Alfaro.

- Problema Ambiental

Es una alteración del medio ambiente que puede ser causada por diversos factores y que a su vez, provocan un desajuste en el funcionamiento del sistema social y ambiental.

6. METODOLOGÍA

A través del método etnográfico se conocieron las interpretaciones, percepciones y vivencias de los actores frente al problema estudiado. Como parte clave del desarrollo de esta investigación, se empleó el método cualitativo, ya que este permitió tener una relación más cercana con los habitantes del municipio de Colombia; así mismo, sobre sus memorias y las construcciones sociales a partir de las situaciones ambientales como los cultivos de amapola y el botadero de basuras a cielo abierto.

Este tipo de investigación posee la gran ventaja de obtener resultados más concretos por medio de técnicas como observación participante, trabajo de campo, talleres y entrevistas. Paralelamente, se empleó la encuesta como herramienta de la investigación cuantitativa, ya que esta permitió obtener cifras concretas que no se podrían conseguir desde el método cualitativo.

Técnicas de investigación:

- **Observación participante:** Su objetivo fue comprender el comportamiento y las experiencias de las personas como ocurren en su contexto natural desde el punto de vista de sus participantes, lo cual condujo a descubrir el sentido, la dinámica y los procesos de comunicación para la preservación del medio ambiente.
- **Trabajo de campo:** Con el propósito de conocer el contexto del cual hacen parte los actores de esta investigación, a través de la observación directa, se tomaron detalles de los lugares como el parque principal y el botadero de basuras, que son objeto de investigación. Su registro se llevó en un diario de campo y en un archivo fotográfico.
- **Entrevistas:** Estuvieron dirigidas a líderes comunitarios y habitantes en general (entre 30 y 60 años, seleccionados con anterioridad), funcionarios de la alcaldía (Alcalde y Jefe de Planeación) funcionario de la CAM, funcionario de Aguas del Huila y profesor de la institución educativa Paulo VI.

- **Revisión Documental:** Se tuvieron en cuenta los siguientes documentos: revistas, periódicos, libros de investigación, acuerdos, leyes, decretos y planes de desarrollo.
- **Encuestas:** Estuvieron dirigidas a los habitantes del municipio sobre el tema del botadero de basuras a cielo abierto.
- **Taller:** Para establecer la memoria sobre la explotación de caucho, los cultivos de amapola y el terremoto de 1967, dirigidos a líderes comunitarios y habitantes en general (entre 30 y 60 años, seleccionados con anterioridad), con el propósito de conocer los antecedentes ambientales del municipio.

Al finalizar la etapa de recolección y sistematización de la información y con el fin de realizar un análisis detallado, se empleó la siguiente matriz, que permite el contraste de la información recolectada en la etnografía, la revisión documental, las entrevistas y encuestas.

MATRIZ PARA EL ANÁLISIS DE INFORMACIÓN SOBRE “LA COMUNICACIÓN EN LOS PROBLEMAS AMBIENTALES DEL MUNICIPIO DE COLOMBIA HUILA ENTRE 1990 Y 2009”

Basado en la matriz para el análisis de la información sobre “Imaginos de futuro en la Región Surcolombiana” realizada por profesores y estudiantes de la Facultad de Ciencias Sociales y Humanas.

RESPONSABLES	FECHAS DE RECOLECCIÓN DE INFORMACIÓN	ACTIVIDADES	RESULTADOS	CONCLUSIONES
<p>Grupo de Investigación:</p> <p>Ana Tulia Sánchez</p> <p>Leidy Yelitza Romero</p> <p>Diana Janeth Gómez</p>	Septiembre 2008 – marzo 2009	Lecturas	Fichas de lecturas.	¿Qué se ha escrito sobre Colombia - Huila?
	Marzo – mayo 2009	Recolección documental	Archivo digital con la información recolectada.	¿Qué información se encuentra respecto a cada tema?
	Mayo 2009	Etnografía	- Archivo fotográfico de las actividades. -Video actividad taller “Reconstruyendo nuestra memoria” y de la visita al botadero de basuras a cielo abierto.	- ¿Cuáles son los eventos ambientales más representativos en la historia del municipio de Colombia, a partir de la memoria de sus habitantes? - Complementación del diagnóstico
	Mayo 2009	Encuestas	Análisis de encuestas.	¿Cuáles son las perspectivas y la participación de los habitantes respecto a la problemática ambiental del botadero de basuras a cielo abierto?
	Mayo – junio 2009	Entrevistas	-Archivo digital de audios. -Infograma ruta Colombia – Huila, Uribe – Meta. -Selección de testimonios, para la reconstrucción de cada uno de los temas.	-¿Cómo ha sido la comunicación entre los habitantes del municipio de Colombia – Huila, durante los cultivos y la erradicación de amapola? - ¿Qué opinan los actores (Jefe de Planeación, Director Zona Norte CAM, Coordinador de la Gestión de Residuos Sólidos – Aguas del Huila, y profesor de la Institución Educativa Paulo VI) sobre el problema del botadero de basuras?

7. ANTECEDENTES



Un anciano descansa bajo el cují, uno de los árboles propios de la tierra doblemente colombiana. Foto: Ana Tulia Sánchez.

El municipio de Colombia-Huila se localiza en una zona de riesgo debido a su ubicación geográfica²⁶. Sin embargo, en el presente estudio se analizan dos

²⁶Colombia, INGEOMINAS, Geología de la plancha 303 Colombia departamentos de Huila, Tolima y Meta, Bogotá, 2002, pág. 63-67.

eventos ambientales que representan un componente importante al interior de las memorias de sus habitantes: la explotación de caucho y el terremoto de 1967. El primero por la relevancia histórica que posee en su formación como centro poblado y el segundo por el impacto de riesgo que tuvo en la población.

7.1. EXPLOTACIÓN DE CAUCHO

Sobre la explotación de caucho donde hoy es el municipio de Colombia, se encuentran datos bibliográficos y testimoniales que nos ayudan a entender la dimensión de este tema en el departamento del Huila y el impacto socio-ambiental en esta localidad. A continuación, se presentará una recopilación de información que se halló respecto a la explotación de caucho y su comercialización en la región.

7.1.1 Colonización

Algunos intelectuales que han trabajado sobre este tema consideran que la explotación y comercialización de la quina y el caucho, entre 1850 y 1875, aceleró

nuevos procesos de colonización, posibilitó la fundación de nuevos poblados y fortaleció algunos que existían desde la Conquista y la Colonia²⁷.

Según José Jairo González Arias, en *Historia General del Huila*, la primera colonización en el departamento iniciada en décadas atrás, y está asociada con la vinculación del paisaje al mercado internacional como exportador de productos agrícolas.

De otro lado, al interior de la investigación sobre el *Tolima grande en el siglo XIX*, en el título *El fugaz tráfico de la quina*, se menciona que “a partir de la explotación y comercialización del caucho y la quina se originaron colonizaciones sobre la franja occidental de La Cordillera Oriental, a Alpujarra; de Colombia a Algeciras; de Gigante a Suaza; y el Macizo colombiano, por la vertiente oriental de La Cordillera Central, de San Agustín a Santa María y de El Alto de la Churuca hasta el río Guarinó”²⁸.

²⁷Ruiz, Jorge. “El Tolima Grande en el siglo XIX”, *Biblioteca Luis Ángel Arango del Banco de la República*, [en línea], Colombia país de regiones 3 Región del Alto Magdalena, Santafé de Bogotá, CINEP, Colciencias, 1998, <http://www.lablaa.org/blaavirtual/geografia/region3/a3.htm>, (página consultada el 28 de noviembre de 2008)

²⁸ *Ibíd.*, “El Fugaz Tráfico de la Quina”.

No obstante, entre 1875 y 1905 a consecuencia de la explotación y comercialización cauchera y la reducción de la producción quinera, el territorio se reconfiguró en las siguientes zonas²⁹:

“Sobre La Cordillera Oriental. Esta parte comprendía las vegas de Cunday hasta Alpujarra, pero no tenía mayor importancia para la comercialización del caucho. Recibió una continua corriente migratoria de Cundinamarca y Boyacá.

El área entre Colombia y Algeciras. Se considera que este espacio fue importante para la comercialización del caucho. Lugar en el cual la “Compañía de Colombia” fue fundada, con el fin de comercializar la quina, y que además dejó una infraestructura que facilitó el transporte del caucho y una colonización dirigida y espontánea, a los Llanos de San Martín (Meta).

La zona comprendida entre Gigante y Acevedo. En donde se evidenció, la experiencia de la compañía quinera “Vargas – Cano”, convertida en compañía cauchera “Puerto Rico” que sacó el producto de ese puerto y de San Vicente del

²⁹ *Ibíd.*, “Los caminos del Caucho”.

Caguán por Gigante y Campoalegre. Además, por Guadalupe, Suaza y Acevedo se transportó el caucho del sur del Caquetá”.

Teniendo en cuenta otras investigaciones locales sobre colonización, como la compilación de Camilo Francisco Salas, en su libro *Huila Montaña Luminosa*, durante este periodo, la quina fue un elemento importante en la economía que fortaleció las poblaciones comprendidas dentro de las áreas del Macizo Colombiano y La Cordillera Central. Con la disminución de este recurso se abrió paso al comercio del caucho, utilizando los caminos donde se transportaba la quina.

“En los frentes de colonización de Colombia a Algeciras y de Gigante a Acevedo, la ampliación de la frontera agrícola generó conflictos de tenencia de tierras en ambos lados de La Cordillera Oriental (...) Las consecuencias sociales son expresadas en el surgimiento de poblaciones como Colombia, Baraya, Algeciras y Acevedo, y núcleos humanos como Saladoblanco y Oporapa.”³⁰.

³⁰ Salas Ortiz, Camilo Francisco. *Huila Montaña Luminosa*, Fondo de Autores Huilenses, 2000, pág. 25, 27.

Sin embargo, por muchos años Colombia perteneció al soberano Tolima grande, y “los huilenses apenas habían logrado su separación, cuando empezaron su proceso, primero de auto-colonización, conquistando los espacios intercordilleranos planos y de vertiente, y segundo, de colonización, mediante el cual inició el proceso de apropiación productiva”.³¹

Además, de este tipo de colonización se comenta sobre su incidencia en otros lugares; es decir, “por el norte de la frontera amazónica la colonización huilense originada en los desplazamientos de campesinos y hacendados de los municipios de Colombia, Baraya y Tello, alcanzó desde la cuenca del río Papaneme las riberas del Guayabero, el Duda, el Güejar y el Ariari, dando origen, junto a otras corrientes migratorias, a la fundación de los pueblos de San Juan de Arama, Mesetas, La Uribe y La Macarena”³².

³¹ Tovar Zambrano, Bernardo, *et al.* Historia General del Huila, cap. Las colonizaciones del Opita, Neiva, [Colombia], Academia de Historia del Huila, Instituto de Cultura. Fondo de Autores Huilenses, 1995.

³²Ibíd.

Disidencia del nombre

Al indagar por el origen del nombre del municipio de Colombia, se halló que en la actualidad no tiene antecedente que demuestre la razón de su denominación. Sin embargo, la historia hasta el momento escrita por investigadores e historiadores, menciona que obedece a la “Compañía de Colombia” que explotó caucho en esta zona. No obstante, como dice el señor Bolívar Sánchez en el libro *Memorias del Huila*³³ “en los archivos parroquiales que datan desde 1848 dice textualmente: “En la parroquia de Colombia”; mientras que la “Compañía de Colombia” fue creada en 1863 posiblemente en honor a la aldea y parroquia de Colombia.”

Pero las personas entrevistadas manifestaron que posiblemente el nombre de su pueblo se debe a la empresa comercializadora de caucho en tierras limítrofes al departamento del Meta; además, expresaron que Colombia fue importante a finales del siglo XIX debido a la explotación de este recurso, que existió durante muchos años y en la actualidad sólo las personas mayores comentan sobre las tierras en donde trabajaron caucheros que provenían de otros lugares.

³³ Sánchez, Op. Cit., pág. 87.

“Esto lo vinieron a fundar los quineros y los caucheros, esto eran unas cuatro casitas que habían; esa gente vino a sacar la quina y a explotar el caucho y después siguieron colonizando porque este pueblo no se llamaba Colombia, esto era una hacienda y luego le pusieron Colombia”. **Belisario. 83 años**³⁴.

No obstante, en *Memorias del Huila*, Bolívar Sánchez señala: “Otros informes verbales de algunos ancianos dicen que dieron en llamarlo Colombia porque a los abuelos de Dolores y Alpujarra (Tolima) se les hacía muy lejos, y que era como viajar a otra Colombia”³⁵.

Incidencia indígena

Por otra parte, algunos datos indican que el municipio de Colombia-Huila, al parecer es de origen mestizo; se tiene poca información sobre los aborígenes que habitaron esta zona. Sin embargo, existe un informe arqueológico de Thomas

³⁴ Entrevista a Belisario Apache. Anexo Fichas de Entrevistas.

³⁵ Sánchez, Loc. Cit.

Myler³⁶ de la Universidad Indiana USA (1972), sobre los cementerios del Alto Tocayó (hoy Río Cabrera) que sugiere que los vestigios corresponden a los chibchas posiblemente que venían de la sabana de Bogotá.



Estatuaria cultura de Santana. Municipio de Colombia – Huila. Foto: Jorge Ruiz. Tomado de: *Historia general del Huila, Volumen I.*

Según el informe de César Javela, publicado en la revista Huila No. 24 de la Academia Huilense de Historia, “hace pensar que esta zona estaba ocupada por los aborígenes de tierra caliente, Doches o Tamas”.³⁷

³⁶ Tovar Zambrano, Bernardo, *et al.*, pág. 100.

³⁷ Sánchez, *Op.cit.*, pág.79.

“Cuando ellos (los caucheros) trabajaban por aquí circulaba mucho el oro, porque en la antigüedad por aquí vivían mucho los indios, pero no me acuerdo cuales serían, en todo caso esto fue poblado por los indios.

Belisario. 83 años.

Colombia como aldea

Además, existen datos sobre los inicios de Colombia. Originariamente como una hacienda que comprendía el Valle de Ambicá y el Río Cabrera. Durante muchos años los terrenos cambiaron de dueños y en 1736 parte de los terrenos de la hacienda Ambicá es vendida y le dan el nombre de San Francisco*. Otros antecedentes, mencionan la llegada de personas que venían de Alpujarra quienes, al parecer, habitaron este territorio debido al clima, la abundancia de agua y cantidad de tierras vírgenes.

* Según sus habitantes este lugar es donde actualmente se encuentra el pueblo y además existe un barrio con el mismo nombre.

Algunas personas entrevistadas provienen del departamento del Tolima, ellos comentan en sus historias de vida que llegaron a esta población cuando eran jóvenes, con el propósito de encontrar un trabajo y un lugar donde empezar sus hogares. De la misma forma, hay quienes aseguran que su llegada no fue planeada sino que era de “paso”.

“Resulta que yo fui muy ‘andariego’ y me gustó trabajar en cogidas de café y por ahí por el Tolima, por el lado de Monte Frio, Planadas y Natagaima. Yo andaba de cosecha en cosecha, luego me vine hasta aquí para trabajar en la carretera de Colombia a Sumapaz (en 1958), después en la carretera de Colombia-Dorado, y luego la carretera de la Variante y me fui quedando hasta que me quedé”. **Belisario. 83 años.**

Otras expresaron que años atrás en las escuelas y colegios se enseñaba algo de historia del municipio y que los primeros pobladores fueron: el señor José María Acevedo con sus hijos Policarpo y Fortunato, Don Crispulo Cedeño y Don Lorenzo Lozada, quienes construyeron sus casas de pajas.

Una de las fechas más importantes para las personas del pueblo es el 24 de septiembre de 1847, cuando el padre Jerónimo Angarita, oficia la primera misa en la capilla de Colombia-Huila. Hasta el momento, Colombia figuraba como aldea, pero en 1848 fue considerado como municipio por el Estado Soberano del Tolima.

Esta condición fue cambiando por muchos años siendo aldea, distrito, provincia, caserío y finalmente hoy es considerado municipio del Huila (desde el 4 de abril de 1911, mediante ordenanza No. 11 de la Asamblea del Huila).

7.1.2 Caucho

Tanto los testimonios como las bibliografías consultadas hablan sobre la extracción del caucho entre los límites entre el Huila y el Meta, además, precisan la existencia de una gran Compañía llamada Colombia, que explotó durante algunos años este recurso.

“yo he escuchado sobre lo del caucho, algo de historia y eso, pues que sacaban el caucho por el lado de La Uribe y el Papaneme. Además, se cultivaban otros productos y alimentos, y existía una compañía grande por esos lados”. **Don Floro, campesino. 70 años**³⁸

La importancia que representa este recurso natural tiene una transición inicial, donde la frontera agrícola se amplió al surgir la explotación de la quina. Por tal motivo “la colonización de tierras en el oriente y el suroriente fortaleció a las poblaciones comprendidas dentro de las áreas del macizo Colombiano y la cordillera central”. (Ruiz Ulloa, 1991)³⁹.

Posteriormente, “con la disminución de la producción de la quina, el proceso de explotación y comercialización del caucho se consolidó entre los años de 1875 y 1905, este sirvió para dinamizar los asentamientos de la franja oriental del departamento. Para la comercialización del caucho se utilizó la infraestructura de caminos que se abrieron para la explotación de la quina y que comunicaban al

³⁸ Entrevista a Don Floro. Anexo Fichas de Entrevistas.

³⁹ Salas, Op. Cit., pág. 25.

Meta y al Caquetá con Neiva, donde funcionaban siete casas comerciales, y de allí al exterior”.⁴⁰

De este modo, dentro del renglón de la explotación del caucho al interior del Tolima Grande (Tolima-Huila) y otros lugares cercanos a zonas selváticas, se mencionan a las compañías de los hermanos Calderón que se unieron a los Peruanos Arana, y la de los hermanos Gutiérrez, de Acevedo, quienes comercializaron el caucho de Florencia y el de las riberas de los ríos Orteguzza y Caquetá⁴¹.

Sin embargo, todo esto tenía o debía responder a una parte legal. Las autorizaciones otorgadas a las compañías quineras y caucheras de caminos fueron: las concesiones otorgadas a las compañía de Colombia (camino Colombia-la Uribe*); la compañía Cano y Cuello (camino Gigante-Puerto Rico); la Compañía Perdomo Falla (Camino Neiva-San Vicente); y las que se otorgaron a

⁴⁰ Salas, loc. Cit.

⁴¹ Ruiz, Op. Cit.,

* Tovar, et. al., pág. 391. “se hace referencia a la Colonización Huilense del Caquetá por las siguientes rutas: de la más antigua que el Huila conducía al Caquetá, “la ruta Colombia” (esta ruta derivó su nombre, de la “poderosa empresa comercial de Colombia”) que el municipio de Colombia pasaba a los Llanos de San Martín y de allí al Alto Caquetá siguiendo las márgenes de los ríos pescado, Bodoquero hasta el Orteguzza y el río Caquetá, que constituyeron canales dinámicos que facilitaron la conformación de puntos iniciales de avanzada hacia el Caquetá Luego siguieron la ruta que de Neiva, San Antonio de Fortalecillas conducían a la hacienda Balsillas y el Alto Pato en Caquetá”.

títulos de cultivador de baldíos, según la nueva legislación a medianos y grandes empresarios territoriales mientras que se obstaculizaban o se negaban las concesiones a los cultivadores “de menor cuantía”.

Sobre la existencia del caucho y la compañía que se encargó de su explotación, existe un poema al Municipio de Colombia-Huila del señor Agustín Hernández, que deja una huella en este territorio, de esta manera dice:

“Entre plegados del norte del Huila
Por la explotación de la quina y el caucho
Con gujarros en medio de cardos
Esculpieron la palabra COLOMBIA”.

7.1.2.1 La Compañía de Colombia

Inicio: un propósito

En 1863, se forma la “Compañía de Colombia”⁴² con el propósito de explotar y comercializar caucho en esta parte del país. Estaba integrada por los señores Jorge B. Child, Carlos Michelsen, Nazario Lorenzana, el Dr. Agustín Peñuela; este último era dueño principal de la antigua hacienda del Ambicá, San Francisco y San Miguel. Posteriormente, la sociedad tomó fuerzas, logró una considerable fortuna, que le permitió fundar nuevas haciendas: el Milagro y el Totumo.

En 1870, la *Compañía de Colombia*, adquiere importancia nacional por la extracción de quina y caucho, este comercio atrajo más vecinos y propició mayor desarrollo por la abundancia de árboles que se encontraban en la zona. Asunto que se pudo evidenciar, según la cita de Bolívar Sánchez, con la apertura de nuevas vías.

⁴² Molano, Op. Cit., pág. 24.

A continuación se contrastará los datos hallados por Bolívar Sánchez en la versión impresa del periódico *El Constituyente* sobre el camino de Colombia, Huila hacia La Uribe, Meta, con las descripciones de una habitante quien frecuentemente transitaba por esta ruta:

“El 28 de marzo de este año, es entregado el CAMINO DE COLOMBIA A LA URIBE y la comisión encargada de recibir los trabajos dejaron la siguiente constancia:

El camino fue iniciado en 1865, contrato firmado por la suma de cien mil pesos pagados por convenio con la Compañía. (El Periódico *El Constituyente* tiene todo el informe, 4 galeras, No. 86, Páginas 377).

El sendero parte por la margen derecha del Río Ambicá hasta su nacimiento. A los 15 kilómetros se encuentra un puente de cal y canto de 9.50 metros de abertura. Sobre el Río Blanco hay otro puente de madera, cal y canto de 7 metros y al sitio le dicen La Cueva; hay un campamento para alojar los transeúntes.

A 25 kilómetros de Colombia encontramos el sitio de San Pedro, luego La Trinidad cruzando un puente de madera y muros de piedra de 12 metros de abertura; luego sobre la quebrada Espumaral hay otro puente de 7 metros para después pasar por última vez el río Ambicá donde ya tiene poca agua.

A 35 kilómetros de Colombia se llega al filo de la Provincia y comienza a descender hacia la Hoya del Río Tigre, distancia de 10 kilómetros. Como este terreno es gredoso han hecho un empedrado estupendo sobre 12 kilómetros.

“Pasamos al Tigre, que es un río grande que es llamado de esta manera porque dicen que se amaña mucho el tigre en esta parte; después pasamos por unas lagunas grandes que hay con unas cercas de piedras inmensas de grandes, se ve pedazos planos con el empedrado que dicen que son de los caucheros. Además agrega: “Del filo de las cruces hacia el Tigre se encuentra el camino de la Danta donde hay mucho ganado, donde dice que vive el tigre; hay muchos animales en los árboles como el mico tití y el cigarrillo, estos son unos micos muy curiosos”. **Selmira. 55 años.**

De allí cruzan hacia el río Papamene (sic)* para luego llegar a Granada, 54 kms. El camino sigue la serranía de Sorrento hasta llegar al Río Duda donde se cruza por un puente de un metro de abertura por 15 de altura; siguiendo hacia San José que se encuentra a 100 kilómetros, sitio donde termina la loma y comienza la sabana, hasta llegar al Valle de San Martín⁴³.

“Otras 4 horas caminando llegamos a la vereda y el río llamado Papaneme, inmensamente grande y “planes” muy lindos; (hasta aquí hemos gastado un día completo desde que salimos del Dorado).

* En el documento se encuentra el nombre del río como *Papamene*, sin embargo el nombre correcto es *Papaneme*.

⁴³ Loc. cit.

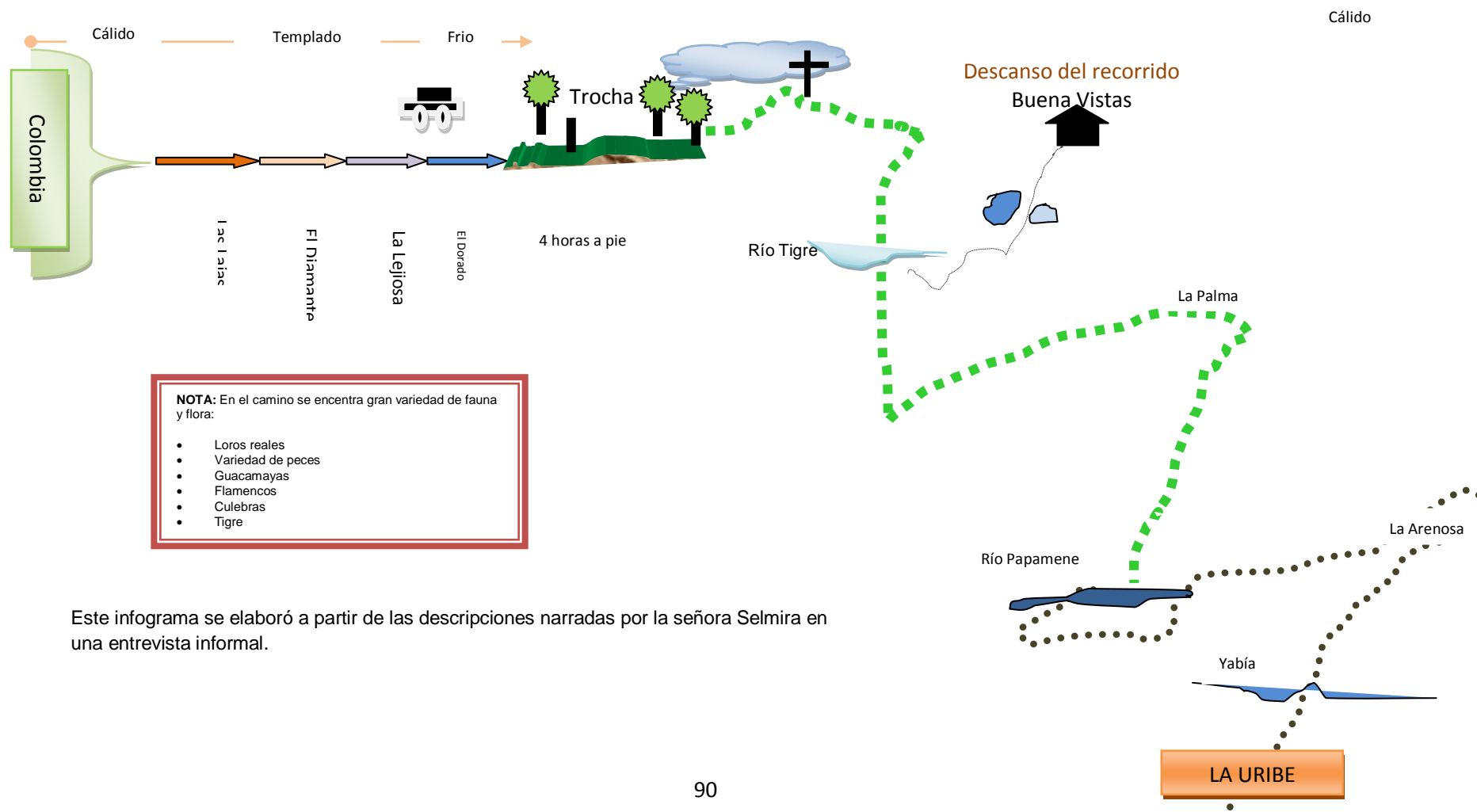
Subimos y encontramos la loma La Arenosa que es un lugar que tiene mucha arena. Después bajamos hasta la vereda “Yabía” y bajamos hasta el Río Duda, y ya estamos cerca del Pueblo llamado Uribe”. **Selmira. 55 años.**

“Pasa uno y ve los pescados como el pescado rayado, los negros, entre este río y el Papaneme se encuentra muy buen pescado, en tiempo de verano (de enero a marzo) se encuentra pescado en el suelo, estos peces se lo comen las garzas de varios colores, muy lindas; en este lugar encontramos árboles muy grandes y de varios colores y se puede ver desde el filo de las Palmas este terreno como si fuera un jardín pero son árboles naturales de por allá (...) También hay unos pájaros grandes como pizcos que le dicen tanfules, que son muy lindos y cantan muy bonito. En toda esta parte de montaña se encuentran culebras como el güio y la verrugosa”. **Selmira.**

Finalmente, el documento registra: “cada 25 kilómetros han construido un hermoso tambo donde se puede alojar con toda comodidad. Firman el informe, José María Davisson y Lucio A. Restrepo ingeniero, Nepomuceno Santamaría”.⁴⁴

⁴⁴ Loc.cit.

INFOGRAMA MAPA HABLADO DEL RECORRIDO: COLOMBIA, HUILA - URIBE, META



Este infograma se elaboró a partir de las descripciones narradas por la señora Selmira en una entrevista informal.

Lo último que se halló en esta investigación sobre La Compañía data del mes de febrero de 1878, cuando la compañía aportó \$ 40.00 anuales para la fundación de la escuela de varones que funcionó en una casa de bahareque y techo de paja; más tarde en 1882 el presbítero Leopoldo Blanco hace un agradecimiento público a la Compañía por sus ayudas económicas dirigidas a la parroquia. Finalmente, muertos sus propietarios y fundadores, La Compañía de Colombia fue vendida a la H. y U. Rubber and Coffee Status Ltda., la sociedad construida en Londres en 1910.

Camino de herradura: trocha sanjuanera

Los habitantes del municipio de Colombia actualmente tienen presente el camino de herradura que dejaron los caucheros cerca a La Cordillera Oriental y que los comunica con el departamento del Meta; algunas personas han recorrido a pie y a caballo esta vía que tiene aproximadamente una extensión de 100 kilómetros y lo llaman el camino hacia La Uribe. Además, consideran que es de vital importancia para el desarrollo de esta población*.

*Estas opiniones las compartieron 20 personas que asistieron al Taller “Construyamos Nuestra Memoria”, realizado en el mes de Mayo en el Municipio de Colombia Huila.

“De aquí de Colombia en carro hasta el Dorado se gasta 3 horas, donde se termina la carretera, después se echa 2 días a caballo por una trocha de herradura, pero esa trocha por pedazos está empedrado, pues dicen que los caucheros hicieron este camino cuando entraron a explotar el caucho”.

Selmira.

Según la investigación de Alfredo Molano, la extensión de esta compañía era enorme y exportaba grandes cantidades de caucho y quina; así mismo, esta empresa mantenía gran cantidad de cabezas de ganado que debían transportarse entre lo que hoy son los departamentos del Huila y el Meta.

Comentarios y aportes

Al hablar con las personas, encontramos historias interesantes sobre el municipio, por ejemplo, en el relato de la señora Selmira que inicia en Colombia Huila y termina en el Meta; habla de aspectos relacionados con las creencias de las personas que transitan o transitaban por el camino de herradura que dejaron los caucheros.

“Después del Dorado caminamos cuatro horas y llegamos al límite del Huila con el Meta y vemos que hay una loma inmensa de grande donde hay miles de cruces, donde los antiguos dicen que hay que llegar a este filo y dejar una cruz para poder salir y regresar al Huila, es la historia que nos cuentan y esto es muy frio y no se puede hacer ruido porque llueve, entonces se tiene que pasar con la boca cerrada”. **Selmira.**

Además, complementa el relato diciendo que demora un par de días y hace una recomendación para hacer este viaje que resulta ser una aventura, donde anteriormente se podía transitar con menos dificultad.

“Para viajar hasta allá toca llevar suero oral, usted puede irse con puro suero oral y con eso uno se alimenta, yo me he ido con sólo eso; y con botas ecuatorianas. Es importante llevar saco, pasamontañas para los zancudos, todo lo necesario en un bolso con tiras para no cansarse. También un machete”. **Selmira.**

No obstante, encontramos que las personas tienen un conocimiento parcial sobre la explotación de quina y caucho, sus testimonios hacen referencia a la zona alta con límites al Meta como lugar donde los caucheros explotaron este material.

Otras personas en su afán por contestar y al hablar sobre estos años terminaban hablando de otros hechos como la época de la violencia que resulta estar presente en sus memorias.

“No me recuerdo, pero la otra vez decía sobre eso de los caucheros, que ellos trabajaban en las caucharías y después de eso vino la violencia que hubo y con la parte de la violencia eso fuimos muchos los que sufrimos; entonces más tarde un tiempo vivíamos en el pueblo y otro tiempo nos veníamos para acá al campo, por ahí huíamos de los unos y de los otros... luego de eso hubo un poco de calma y la gente volvió y cogió los campos y después unos trabajaban en una cosa y otros en otra”. **Ananías. Caficultor.**

7.1.2.2 La familia

Respecto a esta parte de la investigación encontramos que los datos apuntan a otros aspectos pero no relacionados directamente con la vida familiar de esta época. Sin embargo, se halló el primer folio de la Parroquia del municipio en el cual se encuentran las actas de nacimientos y de defunción (11 de febrero 1848 – 10 de septiembre de 1860). En donde hallamos apellidos de las siguientes familias: Mujica, Valenzuela, Rivas, Cedeño, Gaitán, Herrera, Ortigoza, Cardozo, Aya, González, Mejía, Ramírez, Rodríguez, García.

Al observar los datos registrados se encontró que para esa época fallecían en gran proporción los párvulos* y en menor los adultos. Una de las razones para tal situación debe estar relacionada con el clima del territorio y las condiciones sociales en las cuales se encontraban.

Algunas personas comentan la incidencia cultural y social que pudo llegar a tener el contacto directo con lo que hoy es el departamento del Meta, al referirse a las

*Según Folio citado.

costumbres y los hábitos de estas poblaciones como por ejemplo el sanjuanero y el gusto por el joropo; las implicaciones sociales respecto a la vaquería y al gusto por las labores del campo y la ganadería.

De otro lado, en anteriores investigaciones presentan a Colombia Huila como un lugar de estación o de paso, donde las personas provenían de otros departamentos. Por esta condición se podría decir, que las personas se iban adaptando al lugar y creando espacios de reposo en donde se fueron asentando. Debieron estar sujetos a trabajos de campo y otros correspondientes a la “cauchería”.

7.1.3. Comunicación

Sobre este aspecto que es de vital importancia al interior de nuestra investigación se hallaron referencias de las personas sobre cómo se comunicaron los habitantes de Colombia en sus inicios. Sin embargo, respecto al tema de explotación de caucho, las relaciones sociales y comunicativas no existen

referencias bibliográficas que narren las formas y los medios de comunicación que se utilizaron en Colombia - Huila.

Los enunciados bibliográficos hacen referencia a carreteras y caminos de herraduras que permitían la circulación del producto y el paso de personas aledañas a este territorio, pero no se refieren a las personas y sus necesidades comunicativas.

El correo humano: principal medio de Comunicación.

Al parecer, por muchos años el correo fue un importante medio de comunicación en Colombia - Huila, situación que llevó a que se convirtiera en uno de los oficios más importantes de la época.

En esta investigación, las personas se refieren al correo como el medio que les permitió a sus padres y abuelos comunicarse con otras personas que se

encontraban en lugares distantes. Se menciona el caso de Don Salvador Suaza y de Don Saúl Orozco.

“Don Salvador Suaza, él era correo y cruzaba la trocha para La Uribe”...“Papá nos contaba sobre las trochas, al correo a veces le tocaba echar brazo porque las mulas se cansaban... eso nos contaba el viejito”.

Don Omar. Caficultor.

Según recuerdan las personas por referencia de sus abuelos y padres sobre el correo, dicen que se demoraba mucho tiempo porque las personas encargadas de este servicio viajaban en mula y caminaban cientos de kilómetros hasta lo que hoy es Tolima y Meta.

“Entregaban el paquete que se llevaba a Villavicencio y al Tolima, porque eran las dos partes a donde iban (los correos)”...“Descansaban acá unos ocho días, para que las mulas también descansaran del viaje, y se ganaban 20 centavos diarios”.

Leyla. Ama de casa.

7.2. TERREMOTO DE 1967



30 años después el *Diario del Huila* presenta un informe sobre la situación de los municipios afectados por el terremoto de 1967. Tomado de: *Diario del Huila*. Informe especial, Neiva, domingo 9 de febrero de 1997 Pág. 2 A.

El terremoto ocurrido el 9 de febrero de 1967, es uno de los hitos ambientales que analizamos en la parte de antecedentes de la presente investigación. A continuación se presenta un balance de la información estudiada:

Respecto a la dimensión de esta problemática, se encontró que: “Los municipios aledaños a La Cordillera Oriental fueron los que sufrieron las consecuencias del

violento sismo del 9 de febrero de 1967 que duró 30 segundos y alcanzó una intensidad de 7.5 en la escala de Richter”.⁴⁵

Según el informe presentado por el *Diario del Huila*, las poblaciones afectadas fueron: Campoalegre, Guadalupe, Altamira, Tesalia, Santa María, Colombia, Rivera, Algeciras, San Agustín, Pitalito, Garzón, Gigante y Vegalarga⁴⁶.

A las 10:30 de la mañana un terrible terremoto estremeció el departamento del Huila y el municipio de Colombia sufrió graves consecuencias, aproximadamente el 60% de las casas fueron averiadas y otras tantas destruidas en su totalidad⁴⁷.

La gravedad de la situación se evidenció con la destrucción del poblado y las ofertas que se dieron para que se cambiara de sitio el caserío a un lugar con mayor firmeza, pues consideraron que sería más difícil y costosa la reconstrucción que hacer una nueva urbanización.

⁴⁵ Rubiano, Henry. “Pánico en los Municipios”, *Diario del Huila*, Informe Especial, (Neiva), Domingo 9 de febrero de 1997. Pág. 2A.

⁴⁶ *Ibíd.*

⁴⁷ Sánchez, Op. Cit., pág. 85.

Sin embargo, según Bolívar Sánchez “el valor sentimental que tienen los colombianos por su pueblo, no permitió que tal iniciativa se realizara. La Casa Cural, la Casa Municipal, las escuelas urbanas, el templo y el centro de salud fueron los más averiados y tuvieron que ser demolidos”⁴⁸.

En esta parte de la investigación tenemos una serie de testimonios de personas que actualmente viven en el municipio de Colombia Huila y recuerdan algunos aspectos sobre este acontecimiento.

Inicialmente, indagamos por el lugar en donde se encontraban las personas el día del terremoto, algunos se localizaban en la parte urbana, otros en el campo y pocos fuera de Colombia - Huila.

Las personas recuerdan este hecho y hablan del lugar, remitiéndose a la actividad que se encontraban haciendo. Las mujeres entrevistadas estaban en sus hogares cuidando a sus hijos menores y algunas preparaban el almuerzo.

⁴⁸ Sánchez, Loc. Cit.

Además, las expresiones y las palabras de quienes fueron entrevistados, hacen énfasis al miedo del momento, al pánico y la angustia vivida.

“Yo estaba en Alcaparrosal cuando la vaina del terremoto, que eso fue una cosa temerosa, eso en el pueblo no se veía sino capas de humo, casas y todo que se había volteado”. **Don Omar.**

7.2.1 Descripción de Colombia durante 1967

La mayoría de las viviendas estaban elaboradas con guadua y barro. Las personas tienen presente las estructuras físicas de la iglesia, la alcaldía y la plaza central; porque consideraban importantes estos espacios que, para ese entonces, se caracterizaban por ser las primeras construcciones de cemento.

“La parroquia era muy bonita, la capilla y eso quedó destruida completamente, eso se volteó ahí”. **Belisario.**

En la década de los sesenta el municipio de Colombia - Huila carecía de servicios públicos básicos completos y eficientes (acueducto, alcantarillado, gas y energía eléctrica); además, en esta fecha el pueblo necesitaba carreteras que le permitiera una mayor comunicación y comercio entre sus veredas y otras poblaciones cercanas.

“Pues en ese entonces no había acueducto, por lo menos a uno le tocaba irse a traer el agua al río”. **Ángela.**

“Pues acá había era un motor, eso no era la luz como ahora, era con motor y no había luz sino por ahí hasta las nueve o diez de la noche. Prendían una planta... Y las calles eran muy feas, había mucho burro (jaja) si, habían artos burros”. **Matilde.**

Algunas personas no visibilizan las transformaciones de sus espacios desde esa época hasta la actualidad; sin embargo, consideran que existen cambios a través del mejoramiento de las condiciones en los servicios públicos, de las vías de acceso, y además, contar con diferentes medios de comunicación.

“Pues como ahora ha cambiado tanto, porque como antes no había tanta cosa, no es como ahora que hay “artas” casas nuevas y han arreglado las calles, antes era común y corriente... ahí”. **Don Omar.**

7.2.3 Recuerdos durante el terremoto

Cuando se habla con las personas sobre el terremoto, ellos se remiten a la palabra destrucción, porque consideran que el pueblo quedó demolido. Cada uno tiene anécdotas personales del momento; sin embargo, hay un punto de convergencia entre sus testimonios porque sus preocupaciones se relacionan con la vida de sus respectivas familias.

“El pueblo quedó destruido, lo que fue por ejemplo la iglesia y todo eso. Pero por acá no paso nada”. **Ananías.**

Después del terremoto, se evidenciaron pérdidas materiales. Según los relatos de las personas no se presentaron víctimas humanas, pero sus habitantes recuerdan

dos anécdotas: la de una anciana que permaneció en la parroquia debajo del pulpito y no presentó lesiones aunque la construcción quedó en el suelo; y durante este episodio, con la caída de las estructuras de las casas, el niño “Gerardo” salió herido al caerle escombros en su pie.

“Solamente una viejita llamada la señorita Jesús quedó debajo del pulpito y no le pasó nada, pero quedó llena de tierra y a ella no le pasó nada, que cosa tan misteriosa o alguna virtud tenía ella que no le pasó nada”. **Belisario.**

“Habían muchas cosas pero ahora está mejor que en ese entonces, porque Colombia es un pueblo como pobre, se ve mucha pobreza. Por lo menos el terremoto en ese entonces las casas se desviaron, se dañaron”. **Ananías.**

En un especial del *Diario del Huila* de 1997 afirma que “La mayoría de los templos del departamento tenían una estructura arquitectónica de tipo colonial se vieron afectados por el sismo y unos meses después fueron totalmente demolidos para evitar mayores tragedias”.⁴⁹

⁴⁹ Rubiano, Loc. Cit.

7.2.4. Comunicación

Según sus habitantes los medios de comunicación más conocidos y que funcionaban durante esa fecha fueron la radio, el correo y el telegrama. Consideran que el medio de comunicación más eficaz durante esta época, para dar a conocer la dimensión que tuvo el terremoto en el país fue la radio, porque aunque conocían sobre su situación y las dificultades que tuvieron que pasar, muchos de sus familiares lograron saber sobre este hecho y estuvieron informados.

Muchas familias y personas de otras poblaciones se enteraron de la magnitud de la tragedia a través de los comentarios y charlas de quienes viajaban constantemente, indicando detalles o casos anecdóticos sobre lo ocurrido, por ejemplo, el caso de doña Jesús que sobrevivió a la caída de la iglesia en la que se encontraba; es decir, algunos aspectos particulares o singulares, que no se transmitían por radio.

“La radio no más... porque nosotros, por lo menos en la casa no teníamos televisor. Por lo menos aquí en Colombia no había llegado la televisión”. **Doña Ángela.**

“Antes no, no se veía celular como ahora... inclusive existía Don Salvador que era correo.” **Don Omar.**

Algunas de las personas entrevistadas que no estaban en el pueblo el día del terremoto, indicaron que se enteraron a través de la radio y de los comentarios de las personas que estaban cerca al pueblo y viajaban constantemente a otras poblaciones.

“Pues los carros eran los que llegaban hasta Carrasposo, luego hasta El Banquito. Estaba el radio y Telecom después, porque la televisión fue hace poco”. **Belisario.**

La dimensión de la noticia en el país fue grande y los principales medios radiales dieron informes sobre este hecho que tuvo como epicentro en el departamento del Huila⁵⁰.

“Pues por personas que me contaron porque yo me encontraba en el Tolima, y me dijeron que de pronto Colombia había desaparecido. Y también me contaron que había una señora dentro del templo”. **Don Floro.**

En el especial realizado por la prensa escrita, se refieren a este hecho de la siguiente manera: “Soledad, dolor y desilusión fue lo que vieron los opitas durante mucho tiempo. A las 10: 26 de la mañana de jueves 9 de febrero de 1967 el departamento del Huila se sacudió por el movimiento telúrico. Según informó el *Diario del Huila* los muertos llegaron a 63”⁵¹

⁵⁰ Colombia. Dirección de Prevención y Atención de Emergencias, *Historia de los terremotos*, [en línea] http://www.conlospiesenlatierra.gov.co/portel_dpae/libreria/php/decide.php?patron=04.18, (página consultada el 9 de julio de 2009)

⁵¹ Rubiano, Loc. Cit.

7.2.5 Ayudas después del terremoto

Respecto a las ayudas y medidas que se proporcionaron después del terremoto encontramos que las personas recuerdan la difícil situación que vivieron, pero no sobre los auxilios que recibieron. Sin embargo, existen quienes aseguran que muchas casas aledañas a la plaza se arreglaron y presentaron mejoras.

En un informe especial del Diario del Huila del 9 de febrero de 1997 dice: “El terremoto que acabó con el Huila antiguo, paradójicamente le dio paso a la modernidad.”⁵² No obstante, el autor de este artículo de prensa no argumenta esta premisa cuando habla de modernidad.

Además, sus habitantes consideran que este hecho permitió que las principales autoridades nacionales les prestara atención porque muy pocas veces se tenían en cuenta; así mismo, comentan que luego de este evento, la situación de esta población mejoró, porque con el paso del tiempo tuvieron otro tipo de servicios que no disfrutaban anteriormente.

⁵² Rubiano, Loc. Cit.

“En ese entonces nosotros no teníamos ayudas... yo no me recuerdo de eso, que el gobierno nos haya ayudado así a las familias damnificadas, eso no, papá por lo menos no recibió nada de eso”. **Don Omar**

“Sí se dieron muchas ayudas, pero entonces lo que pasó fue que a la gente que no sufrió nada, a esos les dieron muchas cosas y a los que sufrieron arto no. Pero eso es de toda la vida”. **Belisario.**

7.2.6. Relaciones familiares

Según como expresaron los adultos mayores a quienes se entrevistaron, la vida familiar resulta ser importante por los vínculos afectivos que tenían. El hombre representa el medio de subsistencia de la misma ya que en él reposa el compromiso de mantener el hogar a través de su trabajo. Por su parte, la mujer es quien cuida la casa y los hijos menores.

Las familias en Colombia- Huila son numerosas, tienen sus valores arraigados con el valor a sus tierras, al campo y a su procedencia. Su formación no es necesariamente de academia, sino del hogar, debido a que por esta época las posibilidades de estudiar en una institución educativa era mínima respecto a las que existen actualmente.

Los valores religiosos son frecuentes en esta localidad donde la iglesia católica desde su fundación ha tenido incidencia. Se frecuentan las actividades religiosas como la participación en las fiestas patronales de La Virgen de las Mercedes. Se realizan procesiones con los santos adelante y las personas rezando el rosario mientras recorren la plaza central.

Después del terremoto: “Les tocó hacer un kiosco pa’ poder celebrar la misa ahí pa’ no quedar en la pampa... ahí duró un tiempo el padre celebrando la misa...” **Ángela.**

Dicha plaza, era un espacio abierto donde se localizaban alrededor unos árboles llamados “cujés”. Los fines de semana las personas colocaban sus toldos y allí

comercializaban productos. Este lugar representó por muchos años un espacio de encuentro entre sus habitantes.

El río también representaba para esa fecha, un espacio de encuentro entre las familias, porque allí se realizan paseos. Inicialmente este tipo de visitas resultaban estar relacionadas con la falta de acueducto y la necesidad de llevar agua a sus casas.

Durante esta época se ve marcada las diferencias entre familias liberales y conservadoras y la incidencia de dificultades políticas y problemas sociales que alteraban su normalidad.

Después del terremoto, existieron una serie de cambios en los cuales se encuentran: el miedo de perder a sus familiares y los recursos por los cuales se había luchado con tanto esfuerzo; la necesidad por contar una figura que los protegiera aferrándose a la oración y los cambios de horarios para ir a dormir.

Sin embargo, algunas personas no ven desde tal dimensión estos cambios, debido a que se encontraban en veredas donde no se vivió de la misma forma este desastre natural.

“Siguieron normalmente”. **Don Omar.**

Cambios después del terremoto

“La situación de la gente siguió siendo la misma cosa, por ese tiempo había una violencia muy cruel y luego hubo paz hasta la fecha, han habido muchos sustos pero no tan graves como antiguamente porque en el año 58 aquí mataban mucha gente... la violencia tonta, porque la gente era muy ignorante”. **Belisario.**

“Del terremoto pa’ acá entonces si todo el mundo a rezar... (ja ja) todo el mundo a salir por las calles a rezar el rosario porque... la gente asustada, quedamos sin templo en ese tiempo, se fue la torre al suelo. Por lo menos

nosotros no quisimos dormir... como dos meses, él hizo un ranchito po' ayá arriba en el solar porque nos daba miedo dormir allí, porque como estaba averiada todas las piezas donde dormíamos y eso siguieron haciendo temblores y temblores duros, entonces hicimos y duramos como dos o tres meses durmiendo allá, como en un cambuche así... que Anselmo hizo de zinc, y ahí dormíamos". **Ángela.**

8. AMAPOLA

8.1 Panorama nacional

La inserción del cultivo de amapola en Colombia tiene dos antecedentes principales, el primero es la determinación de países como Bolivia y Perú a erradicar de sus territorios este tipo de cultivos y la segunda es “la caída interna e internacional de los precios de productos básicos como café, arroz y algodón. En ese contexto, la sustitución de cultivos lícitos por amapola, en un escenario regional de depresión económica y descomposición social, pasó a dominar importantes áreas del país⁵³”.

La amapola es cultivada en extensiones de tierras que tienen entre 1.800 y 3.000 metros sobre el nivel del mar, en los bosques de niebla cercanos a los páramos (lugares que albergan agua, flora y fauna), situación que genera un daño grave si se es consciente de la importancia de terrenos con estas características en la situación actual del medio ambiente y los métodos que se emplean para su cultivo y posterior erradicación.

⁵³ Tokatlian, Juan Gabriel. “El desafío de la amapola en las relaciones entre Colombia y Estados Unidos”, [en línea], 1992, p.6, colombiainternacional.uniandes.edu.co/.../descargar.php (pagina consultada el 13 de mayo de 2009).

Los efectos ambientales ocasionados por el establecimiento de los cultivos ilícitos, el uso de precursores químicos, el abuso en la utilización de gasolina, herbicidas, plaguicidas y fertilizantes, además de aquellos causados por los programas de fumigación, aún no evaluados suficientemente, han generado en Colombia una insospechada y peligrosa presión sobre ecosistemas que, aunque ricos en biodiversidad y servicios ambientales, son de alta fragilidad.⁵⁴

Según Juan Gabriel Tokatlian en su ensayo “*El desafío de la amapola en las relaciones entre Colombia y Estados Unidos*”⁵⁵, los primeros cultivos de amapola en el país son hallados en 1983 en el departamento del Tolima y posteriormente son destruidas 17.200 matas de esta especie en Tolima y Meta, continuando así la avanzada de encontrar nuevos sitios para el cultivo y diversas formas para su erradicación.

Para el período 1992 - 1994, el incremento de área cultivada fue notorio y se reportaron 20.000 hectáreas, principalmente, en los departamentos de Cauca, Huila, Santander y Tolima. El Programa de Erradicación de Cultivos Ilícitos disminuyó el área sembrada; durante los años 1999 y 2000 el promedio fue de 6.350 hectáreas. A octubre de 2001 se estimó el área sembrada de amapola en

⁵⁴ Colombia, Dirección Nacional de estupefacientes. *Plan Nacional de lucha contra drogas*, Santafé de Bogotá, 1998 -2002.

⁵⁵ Tokatlian, Op. Cit.

4.273 hectáreas, con un potencial de producción de 43 toneladas de pasta de opio y 4.3 toneladas de heroína, se calculan dos cosechas al año. Los cultivos de amapola se ubican en los departamentos de Huila, Cauca, Nariño, Tolima y Cesar.⁵⁶

Entre los años 1999 y 2001 los departamentos con presencia de estos cultivos son: Tolima, Cauca, Huila, Santander, Nariño, Caquetá, Meta, Boyacá, Cesar y Guajira teniendo estas zonas con características como poca presencia institucional, aislamiento y bajo poblamiento, que son las indicadas para la fácil propagación de dichos cultivos.

ESTIMATIVOS DE CULTIVOS DE AMAPOLA			
Hectáreas			
DEPARTAMENTO	1999	2000	2001
TOLIMA	1.500	800	687
NARIÑO	1.000	1.500	1.699
HUILA	1.000	1.000	692
CAUCA	1.300	2.000	1.150
CESAR	700	700	34
CAQUETÁ	300		
GUAJIRA	400	200	
META	300		
BOYACA			11
TOTAL	6.500	6.200	4.273



Fuente: Policía Nacional- Dirección Antinarcoóticos Censos Interinstitucionales de Cultivos Ilícitos. Los datos del 2001 corresponden al Segundo Censo Aéreo Nacional de Cultivos Ilícitos de Amapola, a octubre de 2001.

⁵⁶Colombia, Dirección Nacional de estupefacentes. *Cultivos ilícitos y el programa de erradicación. (artículo 14 de la Convención de Viena de 1988, numerales 2 y 3)*, Santafé de Bogotá, 1998.

Las zonas de cultivos ilícitos sufren de fenómenos migratorios que afectan desde el tejido social y la economía hasta la estructura de la tenencia de la tierra. No sólo llegan posibles cultivadores tentados por las “bonanzas” del mercado sino, sobre todo, población flotante para la recolección y procesamiento, pero en especial para la recolección. Muchos de esos pobladores son de origen urbano, de zonas marginales, o de origen rural, que han perdido su empleo por efectos de la crisis de la agricultura en el contexto de la apertura económica. A este drama se suma el de otros migrantes, los desplazados por la violencia que, en parte, se origina y desarrolla asociada a los cultivos ilícitos.⁵⁷

La erradicación de este tipo de cultivos se ha dado en el país por medio de aspersiones aéreas con glifosato, químico que además de dañar este tipo de siembra, destruye cultivos adyacentes, contamina fuentes hídricas y afecta la salud de las personas que habitan la zona. Pero para los estudiosos de este tema, este tipo de solución está lejos de ser efectiva ya que sólo genera el traslado de los cultivos a zonas más distantes, acrecentando así el impacto ambiental.

⁵⁷ Pérez, Edelmira. “Agricultura, cultivos ilícitos y desarrollo rural en Colombia”, [en línea] p. 239, www.cepes.org.pe/cendoc/eventos/Libro.../13-%20perez-colombia.pdf. (pagina consultada el 13 de mayo de 2009).

8.2 La llegada de la amapola al Huila

De acuerdo con Ricardo Vargas en su publicación “Drogas, Poder y Región en Colombia: Impactos locales y conflictos”, la amapola ingresa al departamento a principio de los 90’s proveniente del departamento de Caquetá y como consecuencia de la crisis que sufrieron los cultivadores de coca a finales de los 80’s.

El Huila por tener amplias franjas ubicadas por encima de los 2000 msnm en las áreas de las cordilleras, con zonas húmedas y suelos aptos para el desarrollo de los cultivos de amapola, se convirtió topográficamente en una zona atractiva para los cultivadores de otros departamentos: Tolima, Caquetá, Cauca, y Meta.

Este departamento cuenta con las condiciones geográficas y topográficas necesarias para la introducción del cultivo de amapola y por esta razón municipios como Teruel, Iquira, Santa María, Colombia, Baraya, Tello, Vegalarga, Rivera, Algeciras, Gigante, Oporapa, Salado Blanco, Acevedo, San Agustín y La Plata han albergado en sus suelos este tipo de cultivos.

Una de las características que cabe destacar, es que ligado a estos cultivos, también se acrecienta el accionar de actores armados ilegales como es el caso de las FARC, el ELN y los paramilitares.

8.3 Colombia – Huila: vestigios de la amapola

Con veredas que presentan características indicadas para el crecimiento de la amapola, la llegada de este tipo de cultivos al municipio de Colombia no se hizo esperar; con la crisis del café y el cacao, algunos campesinos arrendaron sus tierras a los cultivadores de amapola provenientes del Caquetá y hasta se atrevieron a cultivar por sí mismos en un negocio que en sus inicios parecía rentable, y que no demandaba tantos esfuerzos y tiempo como los cultivos tradicionales.

Este municipio se convirtió en uno de los mayores productores de dicho cultivo y tuvo grandes acontecimientos de violencia, debido a la presencia de los frentes 17 y 25 de las FARC, actores involucrados directamente en el tema de la amapola.

Durante el proceso de investigación, se realizaron entrevistas entre las cuales, cinco se hicieron a personas de la vereda El Paraíso encontrando testimonios como los siguientes:

“Eso ahora poco, sí hubo la amapola, me decían que fuera a sembrar matas, pero no; aquí venían y fabricaban eso en unas vasijas así de barro y allí mezclaban eso hasta que daba punto; y me pagaban a mí, a veces me daban ochenta mil pesos y yo no me quejaba”. **Omar.**

“En el Silencio, por allá en los lados de Santa Ana, por allá cultivaban mucho eso, por allá en La Unión”. **Matilde.**

Además, agregan que en los 90`s se notaron algunos cambios en su población, con respecto a la circulación de dinero y las relaciones sociales entre las personas. Pero, las descripciones que hacen quienes se atrevieron hablar sobre el tema son pocas, aunque permite dar un panorama en este periodo de tiempo.

“La amapola en el Huila, pasó de ser una cosecha pastoril a convertirse en un gran negocio por las cifras astronómicas que movieron sus ventas...”⁵⁸

“...Esa gente manejaba buena plata y me pagaban hasta los 80.000 pesos por dejar fabricar eso ahí (hace referencia a su finca). Pero era gente que venía de otra parte, y si pedían un terreno se les dejaba uno y le ayudaban también a sembrar ellos, pero llegó la época en que pasó. **Omar.**

“En ese entonces la plata sí se veía, sí hubo plata, pero por eso mismo la gente cambia de todo, a unos se les ve un pensamiento a otros se les viene otros. Para qué, pero la amapola traía buena plata, pero entonces eso pasó también; eso es como la vida de uno, en un tiempo está de una manera y en otro ya está de otro”. **Ananías.**

“Muchas veces unos si estimaban la plata pero otros lo dejaban para la pura vagancia” **Omar.**

⁵⁸ Manchola, Érica. “Positivo balance en erradicación de amapola”, *Diario del Huila (Neiva)*, 12 de mayo de 1997, p Judicial 4 C.

Así mismo, sus testimonios hacen referencia al sector económico y a las ventajas que proporcionó el hecho de permitir sembrar y también trabajar con la amapola. Una actividad que representó un ingreso de dinero “generoso” en un corto tiempo; según afirmaron las personas entrevistadas, esta planta comparada con el cultivo de otras como el café, resultaba ser más lucrativa.

“Nosotros trabajábamos cosechando arveja y frijol, y luego llegó lo de la amapola y la gente pues en eso trabajó arto también, o trabajamos, y así ahora pasó la amapola y ahora estamos trabajando con lo que es de frijol y el cafecito, así en una cosa y en otra. Lo que hay ahora es el frijol, pero la amapola fue lo que hubo, porque no ha habido otros cultivos como esos, cultivos que den y que se vea la plata”. **Ananías.**

“Pues sí, por lo menos hubo un tiempo, que se veía mover la plata” **Matilde.**

Otro aspecto al cual hicieron referencia algunas personas, estuvo relacionado con la vinculación del dinero y su afán en “despilfarrarlo”, es decir, de consumir aquello que ganaban en su jornada de trabajo. También hablaron sobre las bebidas alcohólicas en cantinas y los conflictos presentados entre las personas, asuntos

que terminaron muchas veces en discusiones y peleas en las cuales habían heridos.

“La amapola, hubo mucha gente que la cultivó y consiguió mucha plata para tomar no más, porque a la hora de la verdad eso no sirvió para nada. Eso no hicieron sino acabar la vida y a la gente, muertes por la plata, eso era lo que pasaba, cultivaban la amapola y cogían la plata y por envidia entre ellos mismos se mataban unos con otros”. **Belisario.**

Respecto al tema de los ilícitos y sus plantaciones, con el Plan Nacional de Desarrollo Alternativo PLANTE, se hicieron visitas a las veredas del municipio para determinar la existencia de dichos cultivos. En el archivo municipal de Colombia, existe una certificación del 15 de noviembre de 1996, realizada en la finca La Fresca de la vereda San Rafael, en la cual el encargado de la UMATA (Unidad Municipal de Asistencia Técnica Agropecuaria) declara que en dicha propiedad no existían cultivos de uso ilícito, prohibidos por la ley 30 de 1986. Situación que demuestra que no en toda la zona rural del municipio se cultivo amapola.

En una carta dirigida a la Gerente General de INCORA Alba Otilia Dueñas de Pérez, que se encontró en el archivo municipal, se confirma la existencia de cultivos de uso ilícito en Colombia Huila, de esta manera dice: “Es importante

anotar que los cultivos ilícitos son una realidad en nuestro municipio, con elevada influencia en veredas de la parte alta”.

También agrega: “la presencia del Estado y de los gobiernos de turno no han sido de verdad reales, mantenemos un subdesarrollo en todos los campos, educativos, viales, electrificación, salud, productividad agropecuaria y psicológica, y poco subsidio para la tenencia de tierras”.

Otros productos sembrados

Las personas aseguran que los productos agrícolas que siembran y crecen en sus terrenos son: café, maracuyá, frijol y yuca. De esta manera, en sus recuerdos encuentran que entre 1990 y 1997 era escaso encontrar productos agrícolas de su propia tierra y tenían que llevarlos de otros lugares.

Según los documentos encontrados en el archivo de la alcaldía, en los datos de la UMATA de esta fecha, el municipio “tiene una despensa alimentaria basada en frutales (lulo, maracuyá, curuba, cítricos, tomate de árbol), granos (arveja, frijol, maíz y cacao), hortalizas, plátano, banano, tomate de mesa, pimentón, arroz,

piña”, Así mismo, asegura que “el mercado se hace principalmente en Bogotá, Cali, Medellín y Neiva”.

8.4 La memoria tachada de los doblemente colombianos

Aunque nos encontramos en el 2009, aún los habitantes del municipio guardan celosamente los recuerdos de la época dorada de la amapola, no es fácil encontrar a un habitante que esté dispuesto a hablar abiertamente sobre el tema, el temor es evidente debido a que este se encuentra relacionado con la presencia de grupos armados ilegales en la zona y es fácil deducir que el temor tiene sus raíces en esta circunstancia.

Los habitantes del municipio al oír sobre la amapola sólo hacen referencia a la belleza de su flor y en su mirada se puede leer claramente que no desean que se les pregunte más por ello, otros aducen a que eso ya pasó y no es grato hablar del tema y sólo alguno se atreve a contar una historia pero de antemano pide que su nombre no sea mencionado. La memoria esta allí y el recuerdo aún vive, pero se ha ido suprimiendo poco a poco por el temor, la amapola es un tabú.

Las entrevistas realizadas en el transcurso de esta investigación resultan ser importantes porque con ellas se tienen en cuenta las opiniones, comentarios y experiencias de los habitantes de esta población, hecho que permite ver desde sus perspectivas la dimensión de esta situación desde su contexto.

En los temas relacionados con el medio ambiente sobre sus antecedentes: explotación de caucho y el terremoto del 67, las personas hablaron sin problema; pero, cuando se trató de este tema cambiaron el tono de sus respuestas evadiendo las preguntas y respondiendo en muchas ocasiones, no tener conocimiento.

“Seguro nos traían hasta flores y no sabíamos... que era eso”. **Matilde.**

En el desarrollo del taller las personas participaron abiertamente e interactuaron con los demás asistentes. Cada uno compartió sus recuerdos y conocimientos respecto a las tres situaciones ambientales que se propusieron.

Respecto a los cultivos de amapola, los asistentes al exponer sus carteleras concluyeron que la siembra de esta planta es ilícita; empezó de una manera silenciosa y luego se volvió popular. De otro lado, sus escritos hacen referencia al

dinero y a los cambios que este representó en la población. Sin embargo sus presentaciones fueron cortas respecto a este tema.

“Había mucho derroche de plata y los muchachos también se entregaron a las mujeres y al vicio”. **Mariela y Abel.**

“Daba mucha plata y pocos la aprovechaban porque esa plata era maldita”.
Mariela y Abel.

“La plata llegó a la región, pero la gente no cultivaba otra clase de agricultura...” **Presentación y Encarnación.**

“...Acabando con la tranquilidad y el equilibrio del ecosistema y la economía. Hubo derroche de plata y problemas en la comunidad”. **Cipriano y Romney.**

8.5 Impacto social y ambiental

Los dos aspectos que se tuvieron en cuenta en esta parte de la investigación son los cultivos de amapola y su posterior fumigación. Este último, según los

testimonios de los habitantes del municipio de Colombia Huila y las noticias halladas en la prensa regional, tuvo un impacto negativo en su medio ambiente.

“La comunidad del municipio de Colombia se encuentra preocupada debido a la mortandad de peces que se ha presentado en la ribera del río Ambicá y en la quebrada Ariari afluente del río Cabrera en esta localidad.”⁵⁹

Según el periódico *Diario del Huila*, el envenenamiento masivo de peces posiblemente pudo ser causado por las fumigaciones a cultivos de amapola con glifosato o a las continuas lluvias que se habían presentado en la región. Pero, nunca se confirmó dicha hipótesis en el desarrollo de la noticia, es decir, en esta parte indicaban:

“Los resultados de las muestras de agua serán entregados a mediados de la próxima semana”.⁶⁰

Al día siguiente de esta noticia se omite la primer hipótesis y se afirma la segunda que se relacionaba con las lluvias.

⁵⁹ “Muerte de peces”. *Diario del Huila*, (Neiva), 16 de marzo de 1997, p Breve Regional 2 A.

⁶⁰ *Ibid.*

“Debido a las continuas lluvias que se han presentado en la zona, la población doblemente colombiana se encuentra intranquila por la muerte de peces y la inundación de algunas viviendas”.⁶¹

“Según el alcalde de la población, Francisco Antonio López López, manifestó que son aproximadamente 3.000 peces muertos que han aparecido exactamente en la bocatoma del Río Blanco y el Ambicá⁶²”.

Para esta fecha en la localidad de Colombia se suspendió el servicio de agua, con el fin de evitar intoxicaciones a las personas. Además, se propuso una recomendación: hervir el agua para su consumo.

De otro lado, al hablar con las personas, nos dijeron que para esa época ellos recuerdan algunas cosas relacionadas con su medio ambiente y los daños ocasionados por las fumigaciones que se realizaron en su territorio, en zonas donde las autoridades sabían que se encontraban los cultivos de amapola.

“Hubo gente hasta enferma. Eso fumigaban y caía hasta las aguas... aquí se enfermó mucha gente por el agua contaminada. Eso lo cultivaban por ahí cerca

⁶¹ “Emergencia en Colombia”, *Diario del Huila*, (Neiva), Sábado 17 de marzo de 1997, p Regional 2A.

⁶² *Ibíd.*

a la montaña y eso era lo que agarraba la fumigación y dejaban la pura tierra limpia”. **Omar.**

“Con las fumigaciones fue mucha la gente que se perjudicó y por eso mucha gente cambió de pensamiento... Hubo consecuencias para las aguas y pérdidas de cosechas; por lo menos una vez con las fumigaciones de esas yo arriba perdí unas cosechas de maíz y frijol; me dijeron que pasara la nota a la UMATA, pero a uno le meten un poco mentiras y al final no le dan nada y uno queda en cero”. **Ananías.**

“Eso acababa con todo, porque donde fumigaba la avioneta dejaba como ese peladero, eso acababa con pasto, monte, con todo, quedaba “desfertilizada”, eso quedaba como para arrimarla porque ni los animales se podían soltar, pero qué tenían para comer ahí pastos y rastrojos envenenados, agua y todo; quedaba uno al seco frito”. **Ananías.**

Ellos advierten las consecuencias de las fumigaciones de glifosato, relacionan las pérdidas de sus cultivos lícitos aledaños a los cultivos de amapola y consideran que con el tiempo los efectos de dicho herbicida han sido negativos en sus terrenos. Son consientes del proceso que se llevó y fueron observadores directos e indirectos de estas consecuencias ambientales.

Al hablar con ellos se percibe el amor que sienten por su tierra, consideran que sus terrenos les proporcionan todo lo necesario para vivir. Observan el lugar y lo describen como su hogar, el mismo donde han visto crecer a sus hijos y donde sus padres le enseñaron todo lo que saben en las labores del campo.

“... ya se puede volver a cultivar porque ha vuelto a salir el monte, y ha vuelto a coger fuerza la tierra pero ya no es igual como antes, porque la tierra queda más débil, “desfertilizada” y seca”. **Ananías.**

8.6 Análisis comunicativo

El desinterés de los medios de comunicación en cuanto al tratamiento y análisis de este fenómeno, que prosperó gradualmente durante casi una década, ayudó a que se desconociera la naturaleza y el alcance del negocio de la amapola.⁶³

⁶³ Tokatlian, Op cit, p. 6

8.6.1 Análisis de prensa: Diario del Huila.

Se realizó una búsqueda sobre el tema de los cultivos de amapola en el *Diario del Huila*; allí se encontró que entre 1997 y 1998, en la sección Judicial se desarrollaron con mayor frecuencia noticias que se relacionaban con las fumigaciones y la erradicación de esta planta en el ámbito nacional, departamental y local.

El tema se desarrolló principalmente teniendo en cuenta la situación en la cual se encontraba el país con respecto a los hallazgos de cultivos ilícitos, el papel del gobierno, la necesidad de erradicación, la implementación de herbicidas como el glifosato, el programa PLANTE, y los resultados registrados por las autoridades competentes.

En las noticias departamentales, la información registra cifras respecto a los 18 municipios que por esta época tenían condiciones climáticas favorables para cultivar la amapola, localizados generalmente cerca a la cordillera. Según el informe del Diario del Huila publicado el 15 de septiembre de 1996, la Policía Antinarcóticos afirmó que al menos 4 mil hectáreas de amapola existían en el Huila, las cuales producían un promedio de 32 mil kilos de látex.

En las descripciones que se presentan en el periódico están: “Los cultivos de amapola se han establecido en zonas aisladas, terrenos escarpados, montañosos, ubicados a partir de la altura que va desde los 5.000 a 9.000 metros sobre el nivel del mar*, donde por la situación del terreno actualmente se encuentran situados los principales grupos subversivos que operan en Colombia”⁶⁴.

Además, en este reportaje se hace un balance de la situación en el departamento y un resumen a partir de una serie de descripciones. Menciona que para disponer el terreno se destruye el bosque primario mediante la tala y quema del suelo, de tal forma que se encuentra listo para sembrar la semilla; así mismo, afirma que en algunos lugares se encontraban combinados con cultivos de frutas como lulo, tomate de árbol y mora.

Paralelamente, describe cómo son los lugares donde se cultivaba la amapola: “Cerca de los cultivos de amapola se han construido habitaciones rudimentarias o cambuches, destinadas al alojamiento de los trabajadores, con capacidad promedio de 15 hombres”. Y agrega que: “cada área abarca 10 mil matas, aproximadamente y una planta tiene de 12 a 25 cápsulas o “bulbos”.”

⁶⁴Manchola, Op. cit., pág. 4 C.

*Esta altura no corresponde a la ubicación geográfica del municipio de Colombia Huila, ya que esta oscila entre 600 y 2.900 msnm, según INGEOMINAS.

En este informe, se refiere a los municipios y veredas que se han fumigado en el Huila: Santa María - San Joaquín, Iquira - Rio Negro – Pacarní, Colombia - Santa Elena, Neiva - Balsillas. En el mismo, considera que esta nueva modalidad del narcotráfico tuvo una gran repercusión principalmente en los campos sociales, económicos y aún en lo policial por los factores delincuenciales que de él se derivaron.

En otra publicación del Diario del Huila, se considera que el origen de este problema se relaciona con la crisis que vivió el sector rural en Colombia, pues el cultivo de amapola se había constituido en el elemento básico para la articulación de esta economía con los mercados⁶⁵.

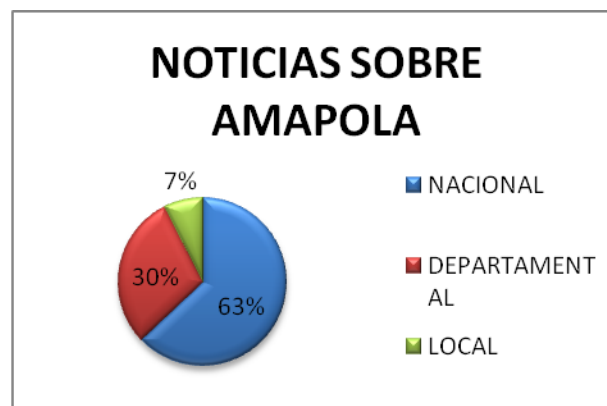
“La erradicación de cultivos ilícitos ha provocado el desplazamiento de los cultivos hacia territorios de mayor altura poblados de bosques naturales, y en inmediaciones de los cursos de agua, donde se hace más difícil detectarlos, han ocasionado daños a la calidad de las aguas, convirtiéndose en herramienta útil en la reducción de área sembrada pero inoperante sobre los efectos ambientales de esta práctica cultural”.⁶⁶

⁶⁵ Manchola, Érica. “*El Huila seguirá la fumigación con glifosato*”, *Diario del Huila*, (Neiva), domingo 3 de agosto de 1997, p Judicial 4 C.

⁶⁶ *Ibíd.*

Respecto al municipio de Colombia-Huila, se encuentran dos noticias que se relacionan específicamente con el tema; sin embargo, en otros informes del Diario del Huila, se hallaron datos en los cuales se especifica la condición de erradicación en los territorios de dicha población durante esta fecha.

Las fuentes que se utilizaron en las noticias son de carácter oficial. De esta manera, las autoridades citadas en las noticias son: el Director de la Policía Antinarcóticos; el Director Regional del PLANTE; el Coordinador Regional del Organismo Gubernamental; el Asesor del Banco Interamericano de Desarrollo y el Comandante de la Base Aérea de Neiva.



En total las noticias que se encontraron sobre el tema fueron: 27, en las cuales 17 presentaban el panorama nacional, 8 hacían un balance de la situación departamental y 2 informaban específicamente sobre Colombia-Huila y los problemas ambientales que presentó.

Las noticias relacionadas con la población estudiada, son de tipo informativo publicadas en breves; no se realizó un análisis sobre este sector, es decir, el periódico sólo informó momentáneamente sin investigar los efectos sociales y ambientales que demandaba esta comunidad. Es decir, el registro de la información tuvo en cuenta la versión oficial y el desarrollo de las fumigaciones de cultivos de uso ilícito, y aquello que ellos denominaron lucha “Narcoguerrilla”⁶⁷.

8.6.2 Comunicación:

En la historia del municipio de Colombia Huila, la comunicación ha tenido un proceso lento en cuanto a tecnología y a medios viales que le permitan tener una relación directa entre sus habitantes, las veredas y con otros municipios.

La comunicación oral mediante conversaciones y diálogos familiares y de grupos ha tenido gran importancia en la construcción de vínculos sociales. Sin embargo, sus habitantes son conscientes del problema que existe cuando esta no funciona y da espacio al chisme y la distorsión de la información.

⁶⁷ “Lucha contra la Narcoguerrilla”, *Diario del Huila*, (Neiva), Sábado 14 de septiembre de 1996, p Judicial 8 A.

De otro lado, consideran que los medio tecnológicos han servido para mejorar sus sistemas de comunicación. Al hablar con las personas que asistieron al taller, se encontró que la radio es importante al interior de su comunicación en el proceso de recepción de información y el proceso de aprendizaje mediante la *Radio Sutatenza*. Para ellos la radio les permite conocer las principales noticias del departamento y de la región, de esta manera se siente parte de él, es el medio que llega a todas las veredas aún si esta no cuenta con sistema de alumbrado.

Según lo que escribieron los asistentes al taller, durante esta época se contaba con un telegrafista. El telegrama, fue el medio de comunicación que les permitió una comunicación externa con sus familiares y amigos. Los mensajes eran cortos, y por ser de carácter escrito, en ocasiones debía solicitar ayuda para su correspondiente lectura. Algunos comentan sobre la existencia de *Radio Chispas*, que tenían los soldados para comunicarse entre ellos.

Posteriormente, el teléfono fijo fue el medio de comunicación que remplazó el telegrama; desde 1987 cincuenta personas tenían su teléfono residencial⁶⁸; también existía la oficina de TELECOM donde se podían hacer las llamadas telefónicas, este era asistido por una persona encargada de operar el teléfono y de citar a quienes recibían su llamada. Después, aparece el teléfono público

⁶⁸ Sánchez, Loc. Cit., p, 85.

localizado al lado del parque central y la alcaldía; inicialmente las personas asistían constantemente, y las filas eran extensas para hacer su propia llamada. Sólo después de 1997 empezaron a instalarse en un mayor número los teléfonos en las diferentes casas de la zona urbana.

La televisión para esta época, fue importante porque las noticias que muchos escuchaban a través del radio tomaron forma a partir de las imágenes emitidas por el televisor; las personas cuentan que en los años ochenta pocas personas tenían acceso a este medio que, demás, era en blanco y negro.

8.7 Conclusiones:

En el taller “*Reconstruyamos nuestra memoria*” encontramos lo siguiente:

- No existe un consenso entre los asistentes al taller sobre la fecha en que llega este cultivo al municipio: unos dicen que fue a finales de los 80's y otros, a principios de los 90's.
- Este cultivo generó mucho dinero en el municipio, pero al tiempo generó derroche en cantinas y mujeres.

- La gente que habitaba donde estaban los sembradíos, no cultivaban otros productos agrícolas, hecho que generó un desequilibrio económico y la necesidad de llevar productos alimenticios desde Neiva hasta Colombia.
- Destacan que en otras veredas existían cultivos alternativos como café, yuca, plátano y cacao.
- Dicen que para esta época la comunicación era oral, escrita, y que ya había llegado la televisión a color, donde se podían ver programas emitidos por los canales nacionales.

En las entrevistas hallamos lo siguiente:

- Las personas no se quieren comprometer al dar su testimonio sobre el tema. Algunos hablan *off the record*, acerca de los beneficios indirectos de la amapola.
- Sin embargo, algunos de los testimonios se refieren a la flor como muy hermosa e inofensiva.
- Otros hablan que el comercio de la amapola era ilícito y luego se volvió público.

- Algunos comentan sobre las consecuencias ambientales de las fumigaciones en los ríos y en tierras aptas para la siembra. Pero, consideran que ahora se están recuperando y se puede sembrar cultivos otros cultivos.
- Los agricultores consideran que actualmente sembrar café, es una alternativa en el sector agrícola porque trae mayor rentabilidad.

En la revisión documental se encontró lo siguiente:

- En el archivo del centro de salud no se encontraron documentos relacionados con efectos adversos por fumigaciones con glifosato.
- En la revisión documental en la Hemeroteca Departamental de la Academia de Historia del Huila, específicamente el Diario del Huila. Encontramos noticias relacionadas con las plantaciones de amapola y fumigaciones con glifosato en el municipio de Colombia.

9. CONSTRUCCIÓN SOCIAL DEL PROBLEMA DEL BOTADERO A CIELO ABIERTO DEL MUNICIPIO DE COLOMBIA – HUILA

9.1 Antecedentes en el ámbito mundial

A partir de diversos campos de estudio se ha intentado definir el concepto de medio ambiente, en el que se ha demostrado una relación muy estrecha entre la sociedad y la naturaleza que lo rodea, es decir, las personas influyen en el entorno y éste condiciona su modo de vida.

Para José Luis Lezama, “El medio ambiente emerge como un espacio de intervención subjetiva, como un elemento de constitución social y como ámbito normativo que propicia e inhibe la valoración, la percepción, la conciencia, la protesta y la reivindicación social.” Además agrega que “La naturaleza y el propio medio ambiente vienen a ser productos sociales y construcciones sociales específicos dependiendo de la forma particular en que se organiza la vida social.”⁶⁹ Sin embargo, hablar del medio ambiente significa hablar también de los problemas ambientales.

⁶⁹ Op.cit. Lezama, págs. 19 - 24

La preocupación por la situación del medio ambiente surge a nivel mundial por las consecuencias del vertiginoso desarrollo industrial y el crecimiento de la población, que incluyen los problemas relacionados con la disminución de la diversidad biológica, el abuso de la utilización de los recursos naturales como la deforestación excesiva que causa la desertificación y degradación de la tierra, el cambio climático y la reducción de la capa de ozono; en general, por todo tipo de contaminación que haya afectado el medio ambiente y que tienen relevancia a nivel mundial.⁷⁰

Ésta crisis ha llevado a tomar medidas de control, prevención y aplicación de políticas oportunas - que deben ser aplicadas de manera global y local - para evitar situaciones catastróficas, y garantizar de alguna forma la sostenibilidad y supervivencia del todo ser viviente en el planeta tierra.

A través del tiempo se han creado organizaciones y grupos en todo el mundo que buscan generar conciencia entre los entes gubernamentales, las industrias y los ciudadanos en general sobre la importancia de preservar el medio ambiente. La organización más importante a nivel mundial encargada de su protección son las Naciones Unidas, a través del Programa de las Naciones Unidas para el Medio

⁷⁰ Naciones Unidas. *Cumbre de Johannesburgo 2002. Información general CNUMAD Conferencia de las Naciones Unidas sobre el Medio Ambiente y el Desarrollo*, [en línea], <http://www0.un.org/spanish/conferences/wssd/unced.html>, (página consultada el 3 de octubre de 2009).

Ambiente (PNUMA) con sede en Nairobi, Kenia. Su misión es proporcionar liderazgo y promover los esfuerzos conjuntos para el cuidado del medio ambiente, alentando, informando y capacitando a las naciones y a los pueblos para que mejoren su vida sin comprometer la de las futuras generaciones.

Algunas de las conferencias y declaraciones que hacen parte de este programa son la Conferencia de las Naciones Unidas sobre Medio Ambiente Humano (Estocolmo, 1972), La Conferencia Mundial sobre Medio Ambiente y Desarrollo (“Cumbre de la Tierra”, Río de Janeiro, 1992) y la Declaración de Johannesburgo sobre el Desarrollo Sostenible (Johannesburgo, 2002).

9.1.1 El Día Mundial del Medio Ambiente.

El 5 de junio de cada año se celebra el Día Mundial del Medio Ambiente, fecha establecida por la Asamblea General de las Naciones Unidas, para recordar el día en que se inauguró la Conferencia sobre el Medio Humano en 1972 en Estocolmo. Todos los años la agencia de las Naciones Unidas selecciona una ciudad como sede de los actos internacionales de conmemoración de este día, que en cada oportunidad lleva un lema distinto, y en el 2009 fue “Tu Planeta te necesita! Unidos contra el Cambio Climático”.

A través de actividades lúdicas, concentraciones en las calles, conciertos ecológicos, entre otros, se busca promover la sensibilización en torno al papel fundamental de las comunidades en el cambio de actitud hacia los temas ambientales, e intensificar la acción, la atención política y favorecer el conocimiento de los problemas ambientales, tanto locales como globales.

9.1.2 Movimiento Ecologista

El movimiento ecologista (también conocido como movimiento verde o ambientalista) es un variado movimiento político, social y global, que defiende la protección del medio ambiente, cuyo principal compromiso es el de promover y mantener la salud del ser humano en equilibrio con los ecosistemas naturales. Hace una crítica social más o menos implícita, proponiendo la necesidad de reformas legales y de concienciación social tanto en gobiernos, como en empresas y colectivos sociales. El movimiento está representado por una amplia y variada gama de organizaciones no-gubernamentales, que van desde el nivel global hasta la escala local.

9.2 El Medio Ambiente en Colombia

En la revisión documental de los antecedentes del tema ambiental en Colombia, se hace referencia sobre los esfuerzos y las fallas en los sistemas y en las instituciones, impulsados por el gobierno para dar un manejo adecuado a los recursos del medio ambiente.

Durante las tres primeras décadas del siglo XX, el manejo de los recursos naturales en el país se concibieron como elementos de libre uso para la ejecución de las diversas construcciones e infraestructuras que requería el sector público, y a las nuevas demandas del sector comercial - por ejemplo para la realización de vías férreas carreteables - ya que "... la administración de los recursos, bosques y aguas, se asigna de acuerdo con las necesidades de utilización de los distintos ministerios y al proceso evolutivo de la economía nacional."⁷¹ De allí y durante las siguientes décadas, el Estado Colombiano se esforzó por crear un sin número de normas y organismos para la gestión ambiental, que en su momento presentaron fallas como la dualidad de funciones, la reducción de recursos financieros, y el fraccionamiento de ecosistemas sin criterios técnicos ni científicos.

⁷¹ Colombia. Senado de la República, Proyecto de Ley 99 del 92 [por la cual, se crea el Ministerio del Ambiente y los Recursos Naturales y se constituye el Sistema Nacional Ambiental], Consulta de la norma [en línea] <http://www.alcaldiabogota.gov.co/sisjur/normas/Norma1.jsp?i=12633> (consulta realizada el 10 de agosto de 2009)

Además se plantea en la Exposición de motivos del Proyecto de ley 99 del 92, que “dentro de este marco de situaciones, las iniciativas para la gestión ambiental y la administración de los recursos naturales en Colombia, surgidas al interior del Estado en la segunda mitad de los años 80, aparecen difusas e incoherentes, parciales y cortoplacistas, que en lugar de solucionar el problema contribuyen a agudizar la dispersión y el conflicto de competencias.”⁷²

Entre 1990 y 1991 se propone la creación del Ministerio del Ambiente y de los Recursos Naturales, que contó con el aval del Consejo Nacional de Política Económica y Social de la República de Colombia -CONPES.

Una de las instituciones más importantes en la historia de nuestro país fue el Instituto Nacional de los Recursos Naturales Renovables y del Ambiente INDERENA, adscrito al Ministerio de Agricultura (creado según Decreto 2420 de 1968). Su liquidación fue ordenada por la ley 99 de 1993, y sus funciones fueron asumidas por las corporaciones creadas en todo el país en virtud de dicha ley.

Esta misma ley (Ley 99 de 1993) o “Ley del Medio Ambiente” dio origen al Ministerio del Medio Ambiente, con la cual se reordena el Sector Público encargado de la gestión y conservación del medio ambiente y los recursos

⁷² Ibid.

naturales renovables, con el objetivo de recuperar, conservar, proteger, ordenar, y aprovechar dichos recursos a fin de asegurar el desarrollo sostenible.

Además se organiza el Sistema Nacional Ambiental – SINA- para poner en marcha los principios generales ambientales, en donde se tiene en cuenta la intervención de las comunidades en la gestión y control del ambiente. Así mismo se crean las Corporaciones Autónomas Regionales encargadas de administrar, dentro de su área de jurisdicción, el medio ambiente y los recursos naturales renovables.

Después de la Constitución Política de 1991, el tema ambiental ha sido incluido en la legislación colombiana, como ocurre con “la ley 152 de 1994, que establece la obligatoriedad de incorporar programas y proyectos ambientales en los planes de desarrollo; la Ley 142 de 1994 (prestación de servicios públicos), la Ley 134 de 1994, que establece criterios y mecanismos para la participación de las comunidades en los procesos de planeación de las entidades territoriales, y la Ley 388 de 1997, de Desarrollo Territorial, que incluye el componente ambiental como base para el ordenamiento del territorio. La Ley 134 de 1994, que establece

Criterios y Mecanismos para la Participación Ciudadana en los procesos de planeación de las entidades territoriales.”⁷³

Finalmente, la responsabilidad en cuanto a la gestión ambiental local es delegada a las administraciones municipales, que tienen la obligación de velar por un ambiente sano, hacer cumplir la función social y ecológica de la propiedad y preservar el patrimonio cultural y ambiental de la nación, en el marco de un esquema planeado y participativo.⁷⁴

9.3 El problema del botadero a cielo abierto en el Municipio de Colombia – Huila

Para analizar este problema se tuvo en cuenta la información suministrada por el Ingeniero Freddy González, Jefe de Planeación Municipal; el Ingeniero Rodrigo González, Jefe de la Dirección Territorial de la Zona Norte – CAM; y del Ingeniero Rómulo Medina Collazos, Coordinador de la Gestión de Residuos Sólidos de Aguas del Huila; la profesora Avelina Apache, docente de la Institución Paulo VI.

⁷³ Colombia. Universidad Nacional, *Propuesta Organizacional, Sistemas de Gestión Ambiental Municipal SIGAM, 2002*, [en línea], <http://www.unal.edu.co/idea/proyectos/sigam/propu.pdf> (página consultada el 10 de agosto de 2009).

⁷⁴ *Ibíd.*

Además de los datos tomados en el trabajo de campo y toda la normatividad relacionada con este tema como las siguientes disposiciones:

- Resolución 1045/2003: por la cual se adopta la metodología para la elaboración de los Planes de Gestión Integral de Residuos Sólidos – PGIRS en cada municipio.
- Resolución 1390/2005: por la cual se establecen directrices y pautas para el cierre, clausura y restauración o transformación técnica a rellenos sanitarios.



Una volqueta hace su recorrido mientras recolecta las basuras del casco urbano.
Foto: Diana Gómez.

Recolección de basuras zona urbana.

Como era común en la mayoría de los municipios del departamento y del país, la disposición final de los residuos sólidos recolectados en la zona urbana se realizaba de forma indiscriminada y sin ningún tratamiento, en un lugar distante del centro poblado y al aire libre. Estos sitios se conocen como Botaderos a Cielo Abierto y generan serios problemas a la salud pública y por supuesto, al medio ambiente. Este tipo de prácticas son consideradas perjudiciales debido a que facilitan a la transmisión de enfermedades a través de la reproducción de vectores y roedores.

“Al no disponer de las basuras adecuadamente se pueden ver perjudicadas las personas que viven alrededor de ese sitio, puede proliferar vectores, puede transmitir enfermedades sobre todo a la zona de las veredas que están cerca al botadero.” Ing. Rodrigo González, CAM.

Igualmente pueden generar contaminación de las aguas subterráneas y superficiales cercanas, y producir gases tóxicos a partir de los desechos en descomposición.

En el municipio de Colombia – Huila el botadero de basuras está ubicado a 1 kilómetro de distancia del casco urbano, y a sólo cinco minutos de recorrido a pie del barrio San Francisco y prácticamente a un lado de la carretera. Actualmente se encuentra clausurado, y a simple vista se encuentra encerrado por medio de cercos de púa que no obstaculizan la entrada y en el que incluso las vacas pastean en el lugar. En este botadero se encuentran depositadas sin ningún control cualquier tipo de basuras en los que los plásticos y papeles son desplazados por el viento hacia los terrenos aledaños.



Botadero de basuras a cielo abierto del Municipio de Colombia – Huila. Fotos: Diana Gómez.

“Pues... parece que lo colocaron al lado de San Francisco, una parte ahí, como encerrada, le colocaron malla y todo eso, donde (los residuos sólidos) los echaban sin control, como tirar en un lugar y les metían candela para quemar un poco de plástico” Profesora Avelina.

La solución a esta problemática a nivel nacional fue adoptar una serie de medidas que permitieran minimizar este impacto en el medio ambiente, como el cierre permanente de dichos botaderos; la creación de sistemas de tratamiento de basuras; y “para los municipios con una población menor o igual a 100.000 habitantes, cuyo perímetro urbano se encontrara localizado a una distancia igual o menor a 60 kilómetros por vía carretable con respecto al relleno sanitario autorizado más cercano, deberán realizar las actividades necesarias para disponer sus residuos sólidos en ese relleno”.⁷⁵

“A raíz de esta concentración, los entes de control se vieron abocados a hacer presión para que las alcaldías y los municipios empezaran a hacer cumplir este tipo de normatividad que tenía que ver con el tratamiento de las basuras. En el transcurso de todo este proceso del seguimiento de los

⁷⁵ Colombia, Ministerio de Medio Ambiente, Vivienda y Desarrollo Territorial, Artículo 4, Resolución 1390 de 27 de septiembre de 2005, por la cual se establecen directrices y pautas para el cierre, clausura y restauración o transformación técnica a rellenos sanitarios de los sitios de disposición final a que hace referencia el artículo 13 de la Resolución 1045 de 2003 que no cumplan las obligaciones indicadas en el término establecido en la misma, *Página oficial del Ministerio del Medio Ambiente, Vivienda y Desarrollo*, [en línea], http://www1.minambiente.gov.co/juridica_normatividad/normatividad/viceministerio_ambiente/norm_aseo.htm (página consultada 11 de junio de 2009)

entes de control, pues se flexibilizaron teniendo en cuenta aspectos que hacían más difíciles para algunos municipios que para otros, cumplir esta normatividad, para que todos pudiéramos de alguna manera, encajar dentro de la ley.” Ing. Freddy González, Alcaldía Municipal.

Pero la resolución 1390/2005 además consideraba que los municipios que no tuvieran las condiciones técnicas de capacidad para un relleno sanitario, deberían construir Celdas para la Disposición Final Transitoria de sus residuos sólidos en el mismo sitio de disposición, es decir, en los botadero a cielo abierto, en un plazo máximo de tres (3) meses, a partir de la vigencia de dicha resolución. Estas celdas debían diseñarse y construirse para una capacidad de disposición equivalente a la generación de residuos sólidos correspondiente a un período límite de 3 años, en el cual no se podrá disponer más residuos sólidos.

“El ministerio nos decía que podíamos construir una celda transitoria para allí depositar y enterrar (los residuos sólidos), adecuadamente, tres años en el tiempo, eso fue en el año 2005. O sea que a esta fecha tendríamos que ya tener un relleno sanitario construido. Se hicieron unas inversiones, se construyó una infraestructura y en el proceso, se cedió en concesión la administración de estos servicios a manos de Aguas del Huila, que es la

empresa que lo maneja en este momento. Con ellos se hicieron unos compromisos para cumplir con la normatividad; sin embargo se han tenido dificultades administrativas y a la fecha no se ha podido llevar a cabo la operación del sitio que se previó ser Celda Transitoria para los tres años. Finalmente nos vimos abocados a cerrar definitivamente la disposición final en el municipio de Colombia, y a mirar la posibilidad de llevar las basuras al relleno sanitario de Los Ángeles, que era una posibilidad que en el tiempo, pues no veíamos que fuese a ser la más óptima para el municipio.” Ing. Freddy González, Alcaldía Municipal.

Estas medidas debían ser supervisadas por la entidad ambiental competente, que en el caso del departamento del Huila es la Corporación Autónoma Regional del Alto Magdalena – CAM.

Como era de esperarse, el municipio de Colombia adoptó las anteriores normas y para dar cumplimiento ordenó el cierre de su botadero y entregó ante la CAM su respectivo Plan de Gestión Integral de Residuos Sólidos (PGIRS). Además presentó el plan de manejo ambiental de Celdas para Disposición Final de Residuos Sólidos, en el que priorizaba la recuperación del área donde se ubica el botadero a cielo abierto y la construcción de celdas para la disposición final

transitoria de los residuos sólidos con el fin de minimizar los impactos ambientales negativos. Sin embargo, durante la visita al botadero de basuras del municipio, no se pudo observar la construcción de dichas celdas debido a los montículos de basuras acumulados en el sitio.

“Todos los municipios han entregado sus PGIRS. Ellos tienen en esos PGIR unas acciones, unos planes de acción, unos programas, en estos momentos el municipio de Colombia no ha cumplido, en el PGIRS hay un cronograma de trabajo, ese cronograma está a tres años, corto plazo, mediano plazo y largo plazo y no han cumplido con todas las actividades a corto plazo.” Ing. Rodrigo González, Director Zona Norte - CAM

Según el Ingeniero González, la mayoría de los municipios tuvieron inconvenientes al realizar los PGIRS, ya que predominó el afán por cumplir con un requisito establecido por la ley, que hacer la tarea bien hecha:

“Algunas entidades públicas fueron como muy... folclóricas o muy optimistas y pusieron una cantidad de actividades que, de pronto el mismo flujo de caja del municipio de poder financiarlos y la misma capacidad de

gestión de los alcaldes, no ha dado como para poder hacer todos esos planes: todos han puesto que van a hacer reciclaje, que van a hacer separación en la fuente, que van a hacer una serie de actividades pero realmente no lo han hecho. Primero, los PGIRS fueron mal elaborados, no era con la aprobación de la Corporación. Ellos los elaboraban y los municipios mismos los adoptaban mediante un decreto o una resolución o mediante un acuerdo con el concejo del municipio.” Ing. Rodrigo González. CAM.

Debido a que en el botadero ya no se podía disponer las basuras, el municipio encuentra como alternativa entregar en concesión a la empresa Aguas del Huila, el manejo del servicio de aseo, que consiste en trasladar los residuos sólidos hasta el Relleno Sanitario Los Ángeles de la Ciudad de Neiva.

“Aguas del Huila efectivamente es el operador directo del servicio de aseo en el municipio mediante convenio con la administración municipal. En este momento se está dando cumplimiento a lo que fue el *Plan “Huila, Naturaleza Productiva”* a través de un programa que se llama “Agua para la Paz” se estableció el compromiso del gobierno departamental de dar cumplimiento al mejoramiento de la disposición de los residuos sólidos a

los treinta y siete municipios del departamento.” Ing. Rómulo Medina. Aguas del Huila.

En consecuencia, la prestación de este servicio generó un sobrecosto a los usuarios:

“Los costos de la disposición de las basuras que generamos los directamente responsables de este tipo de generación de residuos, pues implica un costo que tiene que asumir el beneficiario del servicio de aseo, que es la comunidad.” Ing. Freddy González, Alcaldía Municipal.

“Obviamente (...) siempre significa un costo adicional el estar trayendo residuos desde ochenta y siete kilómetros hasta Neiva, y estar pagando la disposición por cada tonelada de residuos que se trae aquí.” Ing. Rómulo Medina. Aguas del Huila.

9.3.1 Inconvenientes para una solución efectiva

La normatividad colombiana frente a los botaderos de basura ha buscado la forma de hacer que todos los municipios cumplan con la ley. Sin embargo ha corrido el riesgo de facilitar soluciones cortoplacistas que alargan el problema. Con cada periodo electoral los mandatarios buscan hacer cumplir sus planes de gobierno y muchas veces incluyen medidas a corto plazo que aseguren una buena recordación en la comunidad de la cantidad de obras realizadas durante su administración.

Lezama asegura que “Lo ideológico y lo político aparecen como factores de sesgos en la selección de lo que es riesgoso y de lo que es seguro... En este contexto, (...) lo ambiental en general aparece más importante en algunas comunidades. En otras ni siquiera se plantea como problemas.”⁷⁶

Según la *Propuesta Organizacional* planteada por el Sistemas de Gestión Ambiental Municipal SIGAM desarrollada en el año 2002, se refiere a la *Voluntad Política* como uno de los problemas comunes en el ejercicio de la gestión

⁷⁶ Lezama, Loc. cit.,

ambiental: “Aparentemente los valores medioambientales tienen alta prioridad para los electores, y muy baja para sus representantes y administradores públicos. Incluso, a nivel estatal, las políticas medioambientales aparecen subordinadas frente a otras políticas, como las de obras públicas, desarrollo industrial, etc.”⁷⁷

Teniendo en cuenta los resultados de las encuestas sobre construcción social, sólo el 36% de los habitantes está de acuerdo con las medidas que toma el gobierno local, ya que piensan que es una responsabilidad de la alcaldía resolver este problema y que tiene la voluntad para hacerlo.

“La voluntad política es el primer elemento que tiene que existir para esto. Cuando hablo de la voluntad política, es el interés del administrador municipal, del administrador departamental, del esquema que se haya trazado para el desarrollo.” Ing. Rómulo González, Aguas del Huila.

“A mí se me hace que ha hecho falta... voluntad política porque qué es lo que uno no se proponga hacer que no lo hace.” profesora Avelina

⁷⁷ SIGAM, Op. Cit., p. 26.

9.4 Comunicación

Según los datos arrojados por la investigación, en el municipio no existen espacios ni medios eficaces que permitan la participación de la comunidad, tal como lo propone Rosa María Alfaro en *“Una Comunicación para otro Desarrollo”*: “Cuando hablamos de comunicación, no nos referimos únicamente a los medios... También rescatamos para la comunicación aquellas prácticas sociales de acción e interrelación de los sujetos.”

De acuerdo con la observación directa que se realizó en la zona urbana, se pudo determinar que la comunicación cara a cara se facilita debido a la cercanía, en cuanto a la relación de confianza entre sus habitantes por ser conocidos o vecinos; y por que el centro poblado es muy pequeño en relación a la extensión de todo el municipio. Sin embargo se percibe que este tipo de relación permite que se genere el chisme, el rumor, los malos comentarios y la distorsión en la difusión de la información, que en ocasiones rompen con sus relaciones sociales y comunicativas.

El municipio de Colombia no cuenta con un medio de comunicación efectivo que facilite la circulación de la información entre sus habitantes, por tanto no hay un registro del acontecer diario a nivel local, regional y nacional de interés común. Para difundir algún mensaje se recurre frecuentemente al perifoneo, que en ocasiones se realiza con la ayuda de la ambulancia del centro de salud.

De otro lado, se dificulta la recepción de las señales de televisión debido al terreno montañoso, hecho que limita la señal de otros canales diferentes al Canal A. Para tener acceso a este servicio, los habitantes deben afiliarse por un valor de diez mil pesos mensuales, a la televisión por suscripción que en el municipio es de carácter comunitario, y pertenece a la “Asociación Nueva Colombia Televisión”.

En cuanto a la prensa, son pocos quienes tienen acceso a ella, ya sea porque son suscriptores al Diario del Huila o a La Nación, o porque se facilita a terceros. A su vez se observa poca iniciativa hacia la lectura por parte de la población en general. Aunque es necesario recalcar que se han publicado tres ediciones del “Periódico Paulista” de la Institución Educativa Pablo VI, como ejercicio de prensa escolar.

Los medios de comunicación más usados son el teléfono fijo y móvil, posiblemente por cuestiones de moda o por su fácil acceso, lo cierto es que incluso el Cuerpo de Bomberos ha recurrido a ellos para alertar a la población en caso de emergencia.

El internet llegó hace seis años con programas gubernamentales como *Compartel* y *Computadores para Educar*, que fueron implementados en el en la Institución Educativa Pablo VI. A nivel comercial se encuentran tres puntos de venta y unos cuantos tienen el servicio en casa.

Actualmente la alcaldía municipal cuenta con un sitio web <http://www.colombia-huila.gov.co/index.shtml>, en el que se encuentra información básica relacionada con la historia del municipio. Al ingresar se puede observar que se encuentra en construcción. Es el único medio con el que cuenta la alcaldía para dar a conocer a la población la información sobre las gestiones administrativas en el ámbito local. Este medio es poco eficaz debido a que no responde a las exigencias de las Nuevas Tecnologías de la Información y Comunicación (NTICS), al no actualizarse constantemente. Además, pocas personas de esta comunidad tienen acceso a internet.

Finalmente, la carretera principal que conduce a Colombia se encuentra deteriorada en algunos tramos, al igual que la mayoría de vías de acceso a las veredas. El único servicio de transporte público que comunica al pueblo con el resto del departamento es el que ofrece la cooperativa de transporte Coomotor.

9.5 Iniciativas ambientales

Dentro del proceso de investigación encontramos varias experiencias relacionadas con el campo ambiental contadas por la profesora Avelina Apache, especialista en Recreación Ecológica Social, quien estuvo vinculada al grupo Cabildo Verde. Actualmente se desempeña como docente del Colegio Paulo VI, en áreas de Ciencias Naturales, Ética y Valores. Además viene trabajando como coordinadora del Servicio Social del grado once.

Reviviendo el cují

El cují es uno de los árboles característicos del territorio doblemente colombiano. Desde el casco urbano, hacia la parte oriental, por el Pie de Monte, se puede observar una gruta en la que se encuentra una imagen religiosa. Subiendo, se encuentran dos cujies que estaban corriendo el riesgo de morirse. La profesora Avelina, movida por su espíritu ecologista, solicitó al sacerdote del pueblo y a los profesores de educación física que hicieran una campaña que les devolviera la vida a estos árboles. Al ver la indiferencia de la gente, decidió tomar la iniciativa.

“Yo fui con mi nuera y mis nietas, que son unas niñas y les dije: Mire, dos árboles que están para secarse, vamos a demostrarle a la gente que los podemos rescatar. Y vayan ustedes ahorita, esos árboles están vivos.”

Después de esta visita, la profesora Avelina continuó su labor junto a los estudiantes. Ella recuerda que de los dos árboles había uno muy cerca a un hueco, y como desconocían su profundidad, llevaron un tubo para calcular esa distancia.

“Metimos... un tubo como de seis metros...? Se fue al fondo. Y bueno. Qué les dije yo? Echémosle una piedra. Le echamos piedra al hueco y toda la basura que tu miras aquí: todos esos palos, pedazos ya podridos que están ya consumidos por la parásita, todo eso lo echamos ahí al hueco.”

La profesora reconoce que se ha sentido desmotivada al realizar este tipo de actividades, debido a que algunas personas piensan que sólo se debe enseñar dentro del aula y cuando se hacen prácticas como ésta, es una excusa para no dar clases.

“... y estamos enseñando, porque estamos enseñándole a la gente sentido de pertenencia, a cuidar su pueblo, porque ¿qué hacemos sin pueblo y sin medio ambiente?”

La preocupación de algunos padres de familia era que los estudiantes al participar de estas jornadas ecológicas, “los muchachos se asoleaban” o porque se les solicitaba una herramienta para trabajar, a lo que la profesora Avelina les respondió:

“¿Cómo quieren que salvemos el planeta tierra, sin herramientas?”
Tenemos que tener herramientas, porque las campañas de arborización, de reforestación, son bien urgentes ahorita.”

Salvando el Bio-Parque.

Al lado derecho de la entrada del centro poblado se encuentra ubicada un área verde, que como afirma la profesora, nunca había sido intervenida, por lo tanto, estaba en un estado de abandono. Como el aspecto de la entrada al pueblo le preocupaba, entonces empezó a trabajar con su familia, sobrinos y estudiantes. Su trabajo consistió en ornamentar esta área de los senderos ecológicos.

“Le llamamos a esa parte La Jungla y a todo el sector, desde el puente a toda la entrada en el sector urbano. Le hemos llamado Bio Parque, está formado por La Jungla, por tres miradores hacia el Río Ambicá, son tres lugares específicos que uno percibe bien el panorama del Río Ambicá, la belleza que hay aquí frente al poblado. Le llamamos la Jungla porque hay ciertos árboles, porque cierto que la jungla es mucho más tupida y todo, pero es para darle más énfasis, más atractivo, y nos hace falta colocarle como unos avisos, para que la gente se ubique.”

Esta labor se inició con un grupo de estudiantes de los grados décimo y once del Colegio Pablo VI. Al iniciar el siguiente periodo escolar, el grupo de estudiantes que ahora estarían en el grado once, se sintió comprometido con los resultados alcanzados y decidió dar continuidad a este proyecto.

“Me gustó eso porque descubrí el sentido de pertenencia que yo quería desarrollar en ellos.”

La profesora Avelina asegura que siente una gran satisfacción al saber que su labor ha contribuido a mejorar la calidad del medio ambiente de esta zona. Además recuerda que cuando iniciaron el proceso de limpieza, aunque recogían grandes cantidades de basuras, la gente seguía viendo el lugar como un basurero público, lo cual ha cambiado ahora al ver la presentación del Bio-Parque. Sin embargo se ha presentado un inconveniente con la cercanía de un tubo de aguas residuales que desprende malos olores.

“Uno se sienta ahí a dar clases, por ejemplo, y entonces, cuando viene el aire, viene el olor... La contaminación, se vuelve insostenible el estar ahí en

ese momento, hace falta sacar más, el tubo, alargar más, conducirla más lejos, a fin de que uno pueda disfrutar ese panorama.”

Papel Archivo

Otra iniciativa que se lidera con otro grupo de estudiantes del grado once, desde servicio social es el proyecto de “Aprovechamiento del papel archivo en las Instituciones públicas del sector urbano del municipio de Colombia.” El objetivo es reciclar la mayor cantidad de este papel y ayudar a descontaminar el medio ambiente.

“Vamos a hacer que la gente, que los funcionarios entiendan qué es el aprovechamiento del papel archivo, que eso tiene un valor y fuera de eso vamos a descontaminar el medio ambiente, porque vamos a evitar que todo esa cantidad de papel archivo llegue a la basura y sea desperdiciado.”

Esta actividad ha tenido buena acogida entre los colaboradores de las diversas instituciones, a pesar del desconocimiento que se tenía de este tipo de reciclaje. La profesora Avelina asegura que el papel archivo se puede reutilizar cuando no

ha sido contaminado por otras basuras, razón por la cual vincularon a las instituciones públicas, que son las principales generadoras del papel archivo.

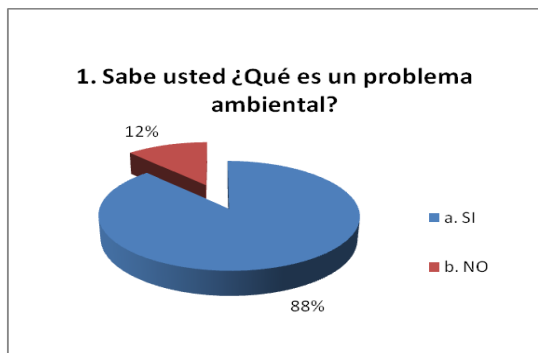
“Cada ocho días, los viernes nos reunimos, desde que empezamos a trabajar, entonces los muchachos decoraron cajas y llevaron a la alcaldía, al puesto de salud, hay otras dos que llevaron a la registraduría, y así vamos cubriendo también poco a poco.”

9.6 Análisis de resultados de encuestas

Para el siguiente análisis se tuvo en cuenta una muestra de 50 encuestas por número de hogares en el casco urbano que son beneficiarias del servicio de recolección de las basuras, distribuidas equitativamente entre los cinco barrios que conforman la zona urbana del municipio de Colombia – Huila, de estratos socioeconómicos 0, 1, 2 y 3.

Esta encuesta fue realizada el pasado 23 de mayo de 2009 durante el trabajo de campo de la investigación; consta de once preguntas entre opciones de múltiple respuesta y respuesta abierta, cuyo principal objetivo es indagar cuál es el tipo de construcción social que tienen los habitantes de este municipio frente a la problemática del relleno sanitario.

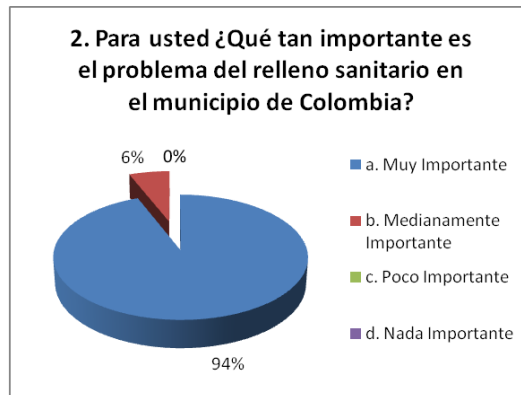
1. Sabe usted ¿Qué es un problema ambiental?



Gráfica 1.

La gráfica muestra que el 88% de los encuestados afirma saber qué es un problema ambiental. Sin embargo, cuando se les pidió definir este concepto, los habitantes utilizaron ejemplos para responder a la pregunta, como la contaminación del medio ambiente por la tala, la quema y el manejo inadecuado de las basuras; por lo que se puede deducir que no tienen un concepto claro.

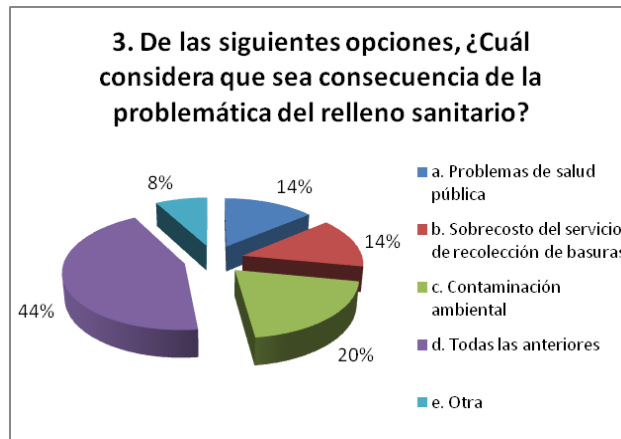
2. Para usted ¿Qué tan importante es el problema del relleno sanitario en el municipio de Colombia?



Gráfica 2.

El 94% de los habitantes considera que el problema del relleno sanitario es muy importante, teniendo en cuenta que en el municipio se presentan otros como la desertización del terreno y las aguas residuales, mientras que sólo un 6% lo considera medianamente importante. Además, la gráfica indica que ninguno de los encuestados piensa que la situación actual del relleno sanitario es un tema que requiere poco o nada de importancia.

3. De las siguientes opciones, ¿Cuál considera que sea una consecuencia de la problemática del relleno sanitario?



Gráfica 3.

De las opciones que se les dio a los encuestados, el 44% considera que la problemática del relleno sanitario genera toda clase de consecuencias, tanto como para la salud pública y al medio ambiente, como para la economía familiar de los habitantes del municipio.

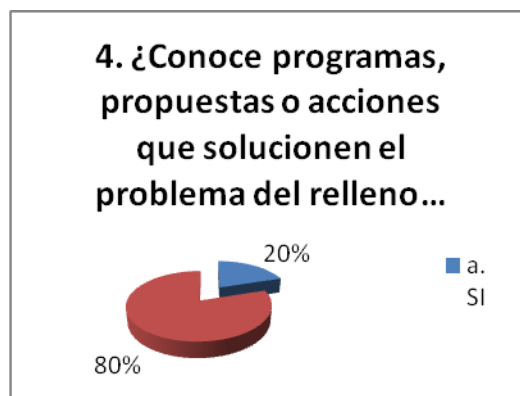
El 20% indica que la contaminación ambiental es la consecuencia más inmediata de esta problemática, por ejemplo, algunos residuos de las basuras que se depositaban en los zanjones caían al río contaminándolo; mientras que el 14% prioriza los problemas de salud pública, ya que la cercanía del botadero a cielo

abierto al municipio favoreció la aparición de plagas de moscas y ratas en algunas viviendas de la zona urbana del municipio.

Otro porcentaje igual opina que el relleno sanitario genera principalmente un sobrecosto por el servicio de recolección de las basuras para ser trasladadas hasta el relleno sanitario Los Ángeles de la ciudad de Neiva.

Sólo un 8% tiene en cuenta otro tipo de consecuencias a raíz de esta problemática, como la necesidad de una política pública para la conservación del medio ambiente.

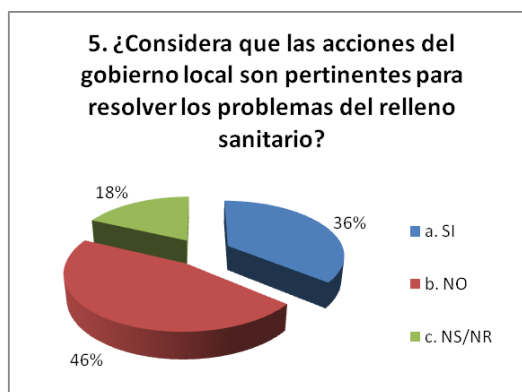
4. ¿Conoce programas, propuestas o acciones que solucionen el problema del relleno sanitario?



Gráfica 4.

Teniendo en cuenta que es de conocimiento público que la disposición final de los residuos sólidos se realiza en el relleno sanitario de la ciudad de Neiva, la gran mayoría de los encuestados desconocen algún tipo de propuesta que busque dar solución a esta problemática. Sin embargo, el 20% de la población afirma que ha participado en campañas de limpieza a nivel municipal, los más jóvenes han hecho parte de proyectos de reciclaje en el colegio, o han participado en acciones legales (memoriales, propuestas) que tienen que ver con la disposición del terreno para el relleno sanitario.

5. ¿Considera que las acciones del gobierno local son pertinentes para resolver los problemas del relleno sanitario?

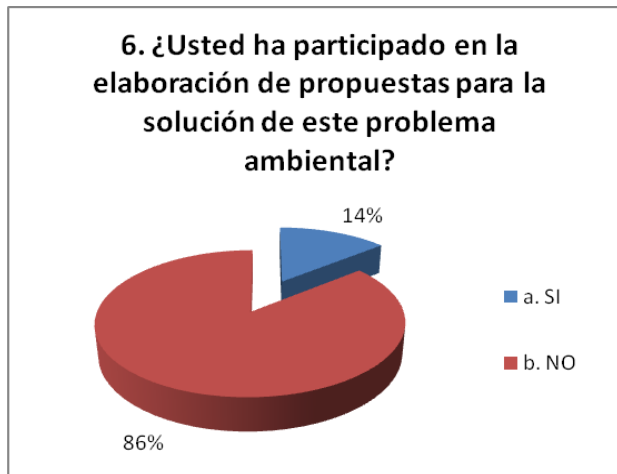


Gráfica 5.

El 46% de la población encuestada considera que las acciones del gobierno local no son adecuadas para resolver este problema, pues piensan que trasladar los residuos sólidos no es una solución efectiva ni que se esté solucionando el problema, aunque reconocen que el municipio no cuenta con los recursos suficientes para una solución definitiva. Insisten en que desde la alcaldía no se ha promovido la creación de espacios de participación ciudadana en donde se les informe sobre el estado de esta problemática y los habitantes tengan la oportunidad de proponer soluciones y de ser escuchados.

De otro lado, el 36% de los habitantes está de acuerdo con las medidas que toma el gobierno local, ya que piensan que es una responsabilidad de la alcaldía resolver este problema y que tiene la voluntad para hacerlo. Además resaltan que ha disminuido la contaminación ambiental a nivel local aunque se sigue contribuyendo a la contaminación a nivel regional. Sólo un 18 % desconoce o prefirió no opinar frente al tema.

6. ¿Usted ha participado en la elaboración de propuestas para la solución de este problema ambiental?



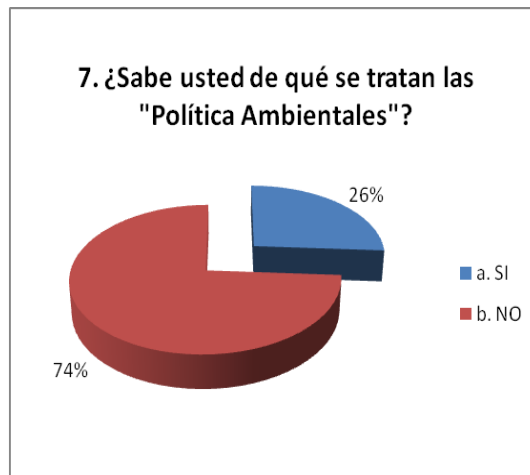
Gráfica 6.

El 86% de los habitantes aseguran que no ha participado en la elaboración de propuestas relacionadas con la problemática del relleno sanitario del municipio; sin embargo, el 14% restante asegura que sí ha participado de reuniones informativas programadas por la alcaldía, en donde se les explicó que las basuras iban a ser trasladadas a Neiva, porque el botadero municipal no cumplía los requisitos para seguir en funcionamiento.

Esta situación evidencia que se está presentando una falla por parte de los funcionarios encargados del tema al momento de comunicar o informar a los habitantes del municipio acerca del manejo que se le está dando a la problemática

del relleno sanitario, pues teniendo en cuenta el resultado de la pregunta anterior, la población desconoce si se han presentado espacios que promuevan la participación de la comunidad.

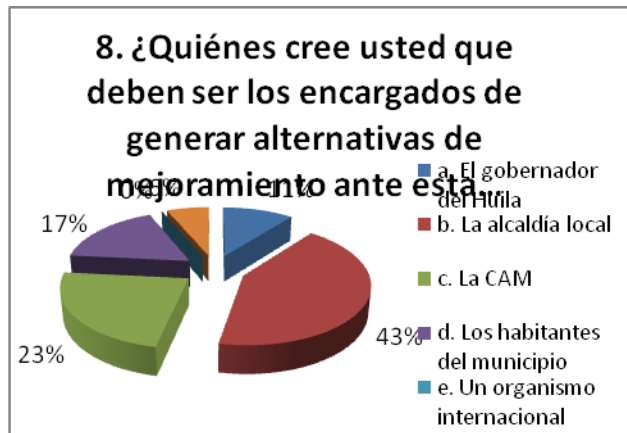
7. ¿Sabe usted de qué se tratan las “Políticas Ambientales”?



Gráfica 7.

Sólo un 26% de los encuestados aseguran conocer de qué se tratan las políticas ambientales, cuando afirman que son las normas o medios legales que son ejecutados por entidades gubernamentales para proteger y conservar el medio ambiente, o para corregir los problemas ambientales que generan algún impacto en la sociedad; o al menos trataron de ejemplificar el concepto con la misma problemática del relleno sanitario al mencionar que las políticas ambientales son las diferentes propuestas para el manejo adecuado de las basuras.

8. ¿Quiénes cree usted que deben ser los encargados de generar alternativas de mejoramiento ante esta problemática ambiental?

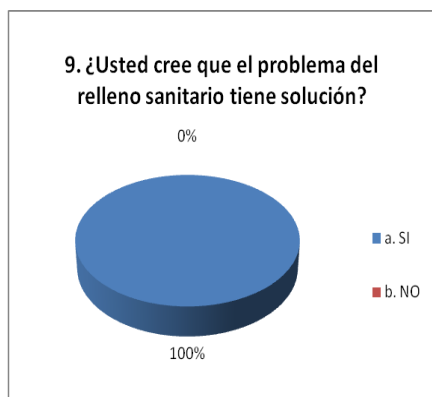


Gráfica 8.

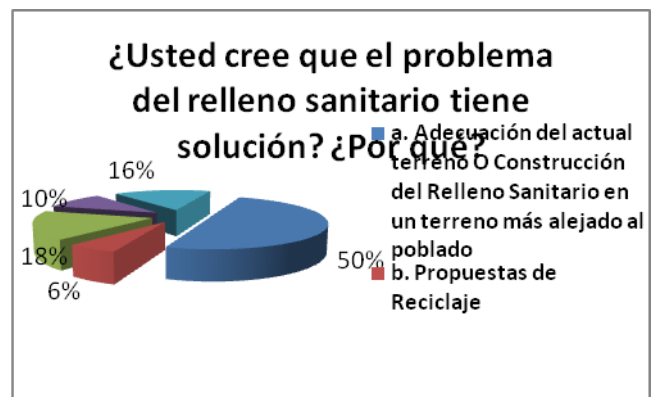
Aunque la mayor parte de los encuestados desconocen cómo se está manejando esta situación, el 43% opina que la alcaldía es quien tiene la responsabilidad de generar alternativas de mejoramiento, seguido de un 23% que señala a la CAM por ser una entidad relacionada con la parte ambiental quien deba encargarse del tema. Un 17% considera que el relleno sanitario, al ser un problema que afecta a los habitantes, son éstos mismos quienes deben formular propuestas que posibiliten una salida a esta problemática ambiental. El 11 % piensa que este asunto puede ser resuelto por el gobernador del departamento, por ser la persona indicada para gestionar los recursos para tal fin. En la sexta opción, el 6% indicó que todas las entidades y la población en general deben apropiarse del tema para

buscar una solución, porque se trata de un problema que se debe resolver en conjunto y no de delegar a un solo responsable.

9. ¿Usted cree que el problema del rellenos sanitario tiene solución?



Gráfica 9a.



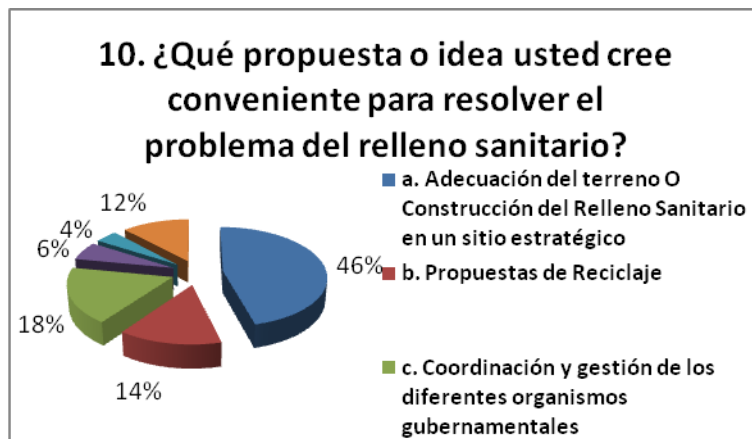
Gráfica 9b.

A esta pregunta, la totalidad de los encuestados asegura que el problema del relleno sanitario sí tiene solución. En la gráfica 9b se puede observar cómo se agruparon las distintas respuestas de la siguiente manera: El 50 % cree que la salida a esta problemática es la adecuación según los requerimientos técnicos del terreno donde actualmente funciona el botadero a cielo abierto, o la construcción de un relleno sanitario en un lugar más alejado a la zona urbana, pues afirman que se ha propuesto la compra de otros terrenos en lugares más adecuados para tal fin, y de esta manera reducir los costos que deben pagar los usuarios por el traslado de los residuos a otro relleno sanitario.

El 18 % considera que la solución de esta problemática requiere coordinar esfuerzos entre los diferentes organismos gubernamentales involucrados en el tema y realizar una buena labor de gestión de los recursos necesarios para que el municipio cuente con un relleno sanitario propio.

De otro lado, el 10% piensa que la comunidad debe apropiarse del problema y tomar la iniciativa de proponer una solución, ya sea por medio de los recursos legales como los memoriales, mientras que sólo en 6% considera que una buena opción sería el reciclaje.

10. ¿Qué propuesta o idea cree usted conveniente para resolver el problema del relleno sanitario?



Gráfica 10.

Para analizar los resultados de esta pregunta encontramos que las respuestas se relacionan o tienen gran similitud con el punto anterior. Como se puede observar, la mayoría opina que para resolver el problema del relleno sanitario es necesario la adecuación del sitio destinado como botadero a cielo abierto o la construcción de un relleno sanitario para el municipio en un lugar adecuado.

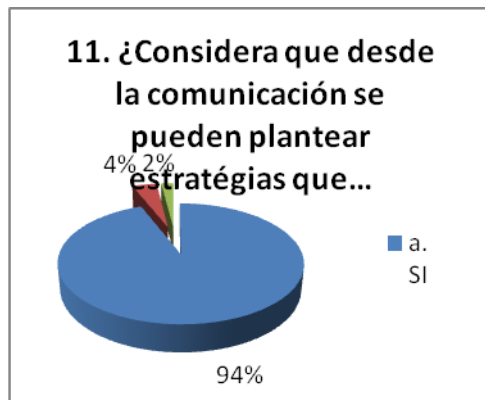
En igual porcentaje que en la pregunta anterior, el 18% de los encuestados piensa que la solución está en manos de los organismos gubernamentales que deben trabajar en equipo para gestionar los recursos que puedan brindar una solución a este problema.

En menor porcentaje (14%) los habitantes creen que una solución está en el reciclaje, si se hace de forma organizada y se enseña a la gente cómo se hace. Además es una propuesta a mediano plazo que requiere el compromiso de la comunidad para que funcione.

Apenas el 6% considera que una solución a esta problemática tenga que ver con la divulgación de la información, por lo que expresan que son necesarias las reuniones para mantener informada a la gente sobre lo que pasa con el relleno

sanitario y tenga la oportunidad de participar. Sólo un 4% propone la realización de campañas educativas que promuevan una cultura ambiental en el municipio y se concientice a la población sobre la responsabilidad de cada habitante en la solución de este problema ambiental.

11. ¿Considera que desde la comunicación se pueden plantear estrategias que contribuyan al mejoramiento de la situación actual del manejo de las basuras?



Gráfica 11a.



Gráfica 11b.

El 94% de los habitantes considera que desde la comunicación se pueden plantear estrategias para mejorar la situación actual del manejo de las basuras. La gráfica 11b muestra que el 41% de los encuestados asegura que la comunicación

permite mantener informada a la población, pues se quejan precisamente porque desconocen cómo se desarrolla esta problemática. Insisten en que se debe hacer uso de diversos medios de comunicación para que toda la población conozca cuál es la situación frente al problema de los residuos sólidos.

El 21% de la población piensa que desde la comunicación se pueden brindar espacios de participación en donde la comunidad pueda opinar, proponer y resolver sus inquietudes para llegar a un consenso, y de esta manera incentivar a los habitantes a ser agentes activos en la búsqueda de soluciones a problemáticas como esta.

Finalmente, el 15% cree que como herramienta, desde la comunicación se puede plantear estrategias para mejorar la situación del relleno sanitario, a través de la enseñanza y la promoción de una cultura ambiental que vincule a los estudiantes, padres de familia y la comunidad en general, para generar conciencia y que la gente se apropie del tema.

9.7 Conclusiones

ENCUESTAS:

- Las personas encuestadas no tienen un concepto elaborado de lo que es un problema ambiental, solamente lo definen a partir de un ejemplo.
- Los doblemente colombianos reconocen que es necesario construir un relleno sanitario.
- Los habitantes afirman que no conocen programas, propuestas o acciones que apunten a dar solución al problema del botadero a cielo abierto; y mucho menos que sean lideradas por el gobierno local. Sin embargo, aseguran que no han participado en la elaboración de propuestas para resolver este problema.
- Generalizando, las personas desconocen de qué se tratan las Políticas Ambientales.
- Los habitantes responsabilizan al gobierno local por no dar una solución efectiva al problema del botadero a cielo abierto.
- Las personas creen que sí se puede dar solución a este problema, y entre sus propuestas están la compra de un terreno apto para la construcción de un relleno sanitario. Además creen que parte de esta solución es la gestión de recursos con el gobierno departamental.

- Los encuestados consideran que desde la comunicación sí se pueden plantear estrategias que contribuyan al mejoramiento de la situación actual del manejo de basuras, a través de la divulgación de la información, para crear conciencia de la importancia de seleccionar y clasificar las basuras desde los hogares.

VISITA AL BOTADERO DE BASURAS A CIELO ABIERTO

A sólo cinco minutos caminando desde el barrio San Francisco, se encuentra el botadero de basuras del municipio de Colombia - Huila, que en la actualidad está clausurado, por lo que las basuras son trasladadas hacia el Relleno Sanitario “Los Ángeles” de la ciudad de Neiva. Encontramos lo siguiente:

- Es un sitio abandonado, de fácil acceso para cualquier curioso, en el que incluso pastean las vacas en este terreno.
- Debido a las fuertes brisas del municipio, las basuras como plásticos y de menor peso son arrastradas por el viento hasta los terrenos aledaños al botadero.

- Los montículos de basuras que se encuentran en el lugar no permiten visibilizar las celdas transitorias, construidas hace algunos años para el manejo de los residuos sólidos.

ENTREVISTAS

- El gobierno local conoce el problema y está preocupado por darle una solución adecuada y eficaz, sin embargo no cuenta con los recursos necesarios para llevar a cabo los proyectos existentes.
- Los gobiernos anteriores han optado por tomar medidas a corto plazo como la construcción de celdas transitorias, que en la actualidad han vencido su vigencia de funcionamiento. Otra medida es la de ceder en concesión el manejo de las basuras a “Aguas del Huila.”
- Debido a esta concesión, los usuarios han tenido que asumir un sobrecosto por la recolección de los residuos sólidos.
- El impacto ambiental en el municipio ha disminuido, pero a nivel regional se sigue contribuyendo a la contaminación ambiental.

- Existe un conocimiento de la normatividad frente a las políticas ambientales, y se desarrollan acciones teniendo en cuenta las normas ambientales a nivel nacional.
- Para el Jefe de la Zona Norte de la CAM, para dar solución a este problema es necesario vincular a los jóvenes desde la educación para generar conciencia del cuidado del medio ambiente.

DOCUMENTACIÓN

- En el Archivo Municipal encontramos una carpeta que contiene el Plan de Gestión Integral de Residuos Sólidos Municipales (PGIRS) con documentos desde el 2005 hasta la fecha.
- Planos sobre la construcción de las Celdas Transitorias para el funcionamiento en el botadero de basuras del municipio.
- No encontramos información sobre el manejo de las basuras en la parte rural.

10. CONCLUSIONES

10.1 La comunicación de los doblemente colombianos

Al finalizar el proceso de investigación, se encontró que la comunicación en los problemas ambientales ha sufrido rupturas:

En el caso de la amapola, se evidencia el temor de los habitantes al hablar de este tema entre ellos mismos y con foráneos, debido a la presencia de grupos armados ilegales en el municipio. Generalmente se habla de ello *off the record*.

De otro lado, en cuanto al botadero de basuras a cielo abierto se halló que la comunicación que se da entre el gobierno local y los habitantes, no es adecuada para la construcción de alternativas de solución frente a esta situación. Además se evidencia un problema de voluntad política y de participación ciudadana. Situación que permite observar la urgencia de crear un modelo de comunicación efectivo que como dice Mario Kaplun, permita la relación con el otro en la búsqueda de

soluciones efectivas para este tipo de problemáticas que podrían tener solución en la teoría de emplear la comunicación desde la educación para hacer que esta surta un efecto de mayor alcance.

Otros resultados de la investigación hablan sobre el desconocimiento que tienen los habitantes de Colombia sobre los antecedentes ambientales como la explotación de caucho, en su territorio. Se considera que la causa de ello es la falta de comunicación y de trasmisión de la memoria de generación en generación. Por su parte los adultos mayores tienden a relacionar la comunicación con las vías de transporte y a los medios como el correo, el telégrafo, el teléfono y la radio.

En general y respondiendo a la hipótesis de la investigación concluimos que desde la comunicación no se han planteado propuestas que permitan conocer los antecedentes ambientales del municipio por parte de sus habitantes, ni se han planteado desde la misma, soluciones que contribuyan al mejoramiento de la calidad del medio ambiente.

10.2 Estado de la memoria de los doblemente colombianos

Caucho:

Las memorias de los habitantes del municipio de Colombia son escasas en cuanto al tema de la explotación de caucho en su territorio, hablan sobre ello pero con divagaciones y tienen referencias confusas. Situación muy diferente a la planteada por Joanne Rappaport en su libro *“Cumbe Renaciente: Una Historia Etnográfica Andina”*, dentro del cual se evidencia la riqueza de la memoria transmitida por varias generaciones dentro de la comunidad del Cumbal.

Los orígenes de la falta de memoria con respecto a este tema se hallan en las rupturas de comunicación en las familias, por tanto la cadena de transmisión entre generaciones se vio afectada al punto que el caucho es difícilmente asociado con la historia ambiental del municipio por parte de sus habitantes.

Entre los habitantes, poca conciencia se tiene sobre los orígenes de La compañía de Colombia y las formas de trabajo que en esta se daban, la referencia más cercana que toman estos para referirse al tema, es la mención sobre la trocha

sanjuanera que conecta este municipio huilense con el de San Martín en el Meta; ellos destacan que esta fue abierta por los de la compañía de caucho con el fin de trasladar los productos de un sitio hacia el otro.

Amapola:

La memoria se vio gravemente afectada en este momento ambiental, debido al temor que genera el tema entre los habitantes del municipio, cuando se indaga sobre los cultivos de amapola, los entrevistados hacen caso omiso a la pregunta y en algunos casos afirman que no es necesario hablar de esa situación porque es algo que ya pasó y no tiene ningún interés en el presente.

La causa de esta forma de supresión de la memoria, tiene sus raíces en la relación de este tema con la presencia de actores armados ilegales en la zona, quienes han hecho de este tema un tabú que permanece en la actualidad.

En el taller *“Reconstruyamos nuestra memoria”* los participantes, mencionan el tema muy someramente y parecen no dimensionar la importancia de este en la historia del municipio, que claramente tuvo una participación significativa en el

cultivo de amapola dentro del contexto departamental y nacional, no en vano Colombia, es catalogado como uno de los municipios con mayor número de hectáreas sembradas y en el cual se hizo necesario la implementación de fumigaciones con glifosato, para la destrucción de dicha siembra.

Los habitantes que se atrevieron a hablar sobre el tema, mencionaron claramente la incidencia negativa que tuvo en la población tanto el cultivo como la posterior fumigación con glifosato, que además de afectar las siembras destruye la naturaleza contigua al cultivo y afecta con gravedad la salud de los pobladores.

10.3 Proceso de investigación:

En esta investigación, las actividades programadas no se realizaron exactamente en las fechas planteadas, debido al tiempo y la disponibilidad de las personas que hicieron parte del proceso. Se hicieron ajustes de acuerdo al contexto, no obstante, el cronograma representó una gran ayuda en la organización de la investigación al tener claridad con las actividades a desarrollar.

El taller permitió tener contacto con asistentes, quienes compartieron sus historias y conocimientos sobre su territorio. Además se expuso al público un resumen de los datos encontrados en las bibliografías, y se halló que muchos de ellos desconocían parte de la historia que se relaciona con la comercialización del caucho.

En esta parte se resalta la importancia conceptual de la memoria, elaborado por la antropóloga Joanne Rappaport, quien a través de la etnografía consigue estudiar la población del Cumbal teniendo en cuenta sus historias, relatos, cantos, y demás aspectos que permiten construir su identidad. De esta manera al interior de este estudio se revela la importancia de la historia, aun cuando éste no aborda una comunidad indígena, se considera de vital importancia conocer el pasado.

Las encuestas se desarrollaron en el tiempo acordado teniendo en cuenta la metodología utilizada por José Luis Lezama; herramienta que permitió responder una serie de preguntas relacionadas con la construcción social que hacen frente al tema de los residuos sólidos y la problemática del botadero de basuras a cielo abierto.

Siguiendo la propuesta de Lezama, encontramos que sus habitantes reconocen la importancia del problema pero no se hace participe en la construcción de propuestas que permitan su solución; desconocen las políticas ambientales; y tienen un concepto poco elaborado sobre los problemas ambientales, porque los relaciona directamente con ejemplos básicos de su ecosistemas; la comunicación puede servir como mediadora, pero no saben cómo utilizarla para la solución de este problema.

10.4 Revisión documental: El Archivo de Colombia

Encontramos que en el municipio de Colombia, los habitantes no se interesan por la documentación y el registro de sus procesos; no existe un archivo que evidencie los aspectos importantes de su vida cotidiana, que permitan la reconstrucción de su pasado respecto a la explotación de caucho. No hay una organización adecuada de datos que den respuesta al tema de antecedentes de esta investigación. Los centros de archivos que éste tiene son: el de la alcaldía municipal y los folios de la parroquia de “Nuestra Señora de las Mercedes”.

En el archivo de la alcaldía se encuentran carpetas desde 1935, allí se guardan documentos contables, actas, decretos, informes y otros relacionados con los eventos ambientales como lo son el terremoto de 1967 y los cultivos de amapola. Sin embargo, se esperaba encontrar datos sobre la explotación y comercialización de quina y caucho, pero no se pudo porque la disposición de estos documentos de esta manera es reciente y para esa época Colombia hacía parte del Tolima grande.

Al parecer, en el municipio no existe una cultura de archivo. En la alcaldía existe una habitación pequeña con cajas de cartón ubicadas en instantes, delante de ellas tiene unas fichas que indican el contenido de la misma; estas y los demás objetos localizados en dicho espacio se encuentran llenos de polvo.

De otro lado, en la parroquia de Colombia Huila, se localizaron los folios donde se encuentra organizada la información de bautismos y defunciones de sus habitantes desde 1848. De esta manera se pudo observar la cantidad de personas registradas, niños que fueron bautizados y que más tarde fallecían siendo párvulos.

En ese sentido se entendió que los registros de la memoria de este pueblo se plasman en otros escritos como los de Alfredo Molano y otras investigaciones realizadas por la CINEP y localizadas en la Biblioteca Luis Ángel Arango. Cabe resaltar que los documentos históricos son importantes en la construcción del pasado de un pueblo, cada uno de sus procesos representan un legado generacional y la tradición oral a veces no cumple objetivamente su papel en la historia.

11 PROPUESTA COMUNICATIVA

A partir de los resultados de la investigación, se evidencia la necesidad de crear estrategias comunicativas efectivas y duraderas que permitan la conservación ambiental en el futuro y que generen conciencia entre la comunidad, obteniendo un impacto positivo en el municipio de Colombia Huila.

11.1 Estrategia 1: Historia ambiental, desde la comunicación

Esta estrategia se desarrollará a través de cuatro talleres: dos dirigidos a estudiantes de la Institución Educativa Paulo VI y dos a los habitantes del municipio de Colombia – Huila.

Objetivo:

Hacer que los habitantes del municipio reconozcan que sus problemas ambientales han tenido un proceso histórico, donde la intervención del hombre ha incidido directamente en su territorio. (Explotación de Caucho y cultivo de amapola.)

Herramientas comunicativas:

- Microprogramas de radio. Spot.
- Micro- reportajes de radio y televisión.
- Folleto.

11.2 Estrategia 2: Elaboración de la cartilla “Medio ambiente y comunicación en Colombia – Huila.”**Descripción del producto**

A partir de este estudio se propone la elaboración de una cartilla, con la información que se recolectó durante este proceso. Este documento servirá como herramienta de investigación para otras personas interesadas en estudiar lo procesos ambientales y comunicativos del municipio de Colombia-Huila.

Objetivo

Elaborar una cartilla que contenga artículos a través de los cuales se describan las transformaciones ambientales y los procesos comunicativos del municipio de Colombia-Huila con el fin de preservar y difundir la memoria de sus habitantes.

Público objetivo

La publicación está dirigida a historiadores, estudiantes, habitantes del municipio de Colombia Huila y público en general que se interese por conocer las transformaciones del medio ambiente y los procesos comunicativos generados a partir de estas.

Contenido

- Presentación
- Introducción
- Reseña histórica del municipio de Colombia-Huila
- Explotación de caucho en Colombia-Huila
- La comunicación en la época del Caucho
- El terremoto de 1967
- La importancia de los medios de comunicación durante el terremoto de 1967
- La amapola en el municipio de Colombia-Huila
- Rupturas en la comunicación en la época de la amapola

- Actualidad: Manejo de residuos sólidos en el municipio de Colombia- Huila
- La comunicación como herramienta fundamental para optimizar los procesos de participación en el manejo de residuos sólidos.

Diagramación y edición

- Tamaño: 29,7 cm x 21 cm, formato A4, orientación vertical.
- Encuadernación: Tipo Hotmelt.
- Número de hojas: 80 páginas.
- Color: Full color.
- Ilustraciones: Fotografías del municipio de Colombia – Huila y de las personas entrevistadas.
- Edición: por definir.
- Tiraje: 500 ejemplares.

12..BIBLIOGRAFÍA

Documentos oficiales

- Colombia, *Agenda ambiental*. Municipio de Colombia – Huila. Corporación Autónoma del Alto Magdalena, 1998.
- Colombia, Alcaldía Municipal de Colombia – Huila. *Plan de Desarrollo Municipal de Colombia, 2008 – 2011*.
- Colombia, *Esquema de Ordenamiento Territorial*. Municipio de Colombia - Huila. Corporación Autónoma del Alto Magdalena, 2005.

Libros

- Alfaro, Rosa María. *Una comunicación para otro desarrollo. Para el diálogo entre el norte y el sur*, Calandria, Lima, 1993.

- Herrera López, Jesús Ignacio y Salomón Barragán Clavijo. *“Propuesta metodológica para la gestión y planificación ambiental local”*, Tesis de postgrado, Neiva, Universidad Surcolombiana, Facultad de Ingeniería, 1997.
- Kaplún, Mario. *Una pedagogía de la comunicación*, Madrid, Ediciones de la Torre, 1998,
- Lezama, José Luis. *La construcción social y política del medio ambiente*, El colegio de México, 2004.
- Létourneau, Jocelyn. *La caja de herramientas del joven investigador*, La Carreta Editores E.U., Medellín, 2007.
- Mendoza, Carolina y Fabio Sánchez. *“Riesgos ambientales: apuntes para una nueva perspectiva desde la construcción social del espacio”*, en Cuadernos de Geografía, *Revista del departamento de geografía, Facultad de Ciencias Humanas*, Universidad Nacional, Bogotá (Colombia), 2002,
- Molano, Alfredo. *Selva adentro una historia oral de la colonización del Guaviare*, El Anacora Editores. Bogotá. 1992.

- Salas Ortiz, Camilo Francisco. *Huila Montaña Luminosa*, Fondo de Autores Huilenses, 2000.

- Sánchez, Bolívar. *Memorias del Huila (Tomo III)*, Ediláser, Neiva. 1989.

- Torres, William Fernando, Luis Carlos Rodríguez y Mercedes Salazar. *Historia de la sierra y el desierto*, Neiva, Instituto Colombiano de Antropología e Historia (ICANH), 1995.

- Tovar Zambrano, Bernardo, *et al.* Historia General del Huila, cap. Las colonizaciones del Opita, Neiva, [Colombia], Academia de Historia del Huila, Instituto de Cultura. Fondo de Autores Huilenses, 1995.

- Rappaport, Joanne. *Cumbe renaciente. Una historia etnográfica andina*, Bogotá, Imprenta Nacional, 2005.

- Vargas, Ricardo. (Comp.) *Drogas, poder y región en Colombia: impactos locales y conflictos*, vol. 2, Bogotá, CINEP, 1995.

Documentos electrónicos

- Carrizosa Umaña, Julio. *¿Qué es ambientalismo? Respuestas desde una visión ambiental compleja*, Colombia, Giro Editores Ltda, 2001.
- Colombia, INGEOMINAS, Geología de la plancha 303 Colombia departamentos de Huila, Tolima y Meta, Bogotá, 2002,
- Colombia. Dirección de Prevención y Atención de Emergencias, *Historia de los terremotos*, [en línea] http://www.conlospiesenlatierra.gov.co/portel_dpae/libreria/php/decide.php?patron=04.18, (página consultada el 9 de julio de 2009)
- Colombia, Dirección Nacional de estupefacientes. *Plan Nacional de lucha contra drogas*, Santafé de Bogotá, 1998 -2002.
- Colombia, Dirección Nacional de estupefacientes. *Cultivos ilícitos y el programa de erradicación. (artículo 14 de la Convención de Viena de 1988, numerales 2 y 3)*, Santafé de Bogotá, 1998.

- Pérez, Edelmira. “Agricultura, cultivos ilícitos y desarrollo rural en Colombia”, [en línea] p. 239, www.cepes.org.pe/cendoc/eventos/Libro.../13-%20perez-colombia.pdf. (pagina consultada el 13 de mayo de 2009).
- Ruiz, Jorge. “El Tolima Grande en el siglo XIX”, *Biblioteca Luis Ángel Arango del Banco de la República*, [en línea], Colombia país de regiones 3 Región del Alto Magdalena, Santafé de Bogotá, CINEP, Colciencias, 1998, <http://www.lablaa.org/blaavirtual/geografia/region3/a3.htm>, (página consultada el 28 de noviembre de 2008).
- Tokatlian, Juan Gabriel. “El desafío de la amapola en las relaciones entre Colombia y Estados Unidos”, [en línea], 1992, p.6, colombiainternacional.uniandes.edu.co/.../descargar.php (pagina consultada el 13 de mayo de 2009).

Documentos jurídicos en versión electrónica

- Colombia. Senado de la República, Proyecto de Ley 99 del 92 [por la cual, se crea el Ministerio del Ambiente y los Recursos Naturales y se constituye el Sistema Nacional Ambiental], Consulta de la norma [en línea]

<http://www.alcaldiabogota.gov.co/sisjur/normas/Norma1.jsp?i=12633>

(consulta realizada el 10 de agosto de 2009)

- Colombia. Universidad Nacional, *Propuesta Organizacional, Sistemas de Gestión Ambiental Municipal SIGAM, 2002*, [en línea], <http://www.unal.edu.co/idea/proyectos/sigam/propu.pdf> (página consultada el 10 de agosto de 2009).
- Colombia, Ministerio de Medio Ambiente, Vivienda y Desarrollo Territorial, Artículo 4, Resolución 1390 de 27 de septiembre de 2005, [en línea], http://www1.minambiente.gov.co/juridica_normatividad/normatividad/viceministerio_ambiente/norm_aseo.htm (página consultada 11 de junio de 2009).
- Naciones Unidas. *Cumbre de Johannesburgo 2002. Información general CNUMAD Conferencia de las Naciones Unidas sobre el Medio Ambiente y el Desarrollo*, [en línea], <http://www0.un.org/spanish/conferences/wssd/unced.html>, (página consultada el 3 de octubre de 2009).

Artículos de Prensa

- “*Emergencia en Colombia*”, *Diario del Huila, (Neiva)*, Sábado 17 de marzo de 1997, p Regional 2A.
- Manchola, Érica. “*El Huila seguirá la fumigación con glifosato*”, *Diario del Huila, (Neiva)*, domingo 3 de agosto de 1997, p Judicial 4 C.
- _____ “*Positivo balance en erradicación de amapola*”, *Diario del Huila (Neiva)*, 12 de mayo de 1997, p Judicial 4 C.
- “*Muerte de peces*”. *Diario del Huila, (Neiva)*, 16 de marzo de 1997, p Breve Regional 2 A.
- “*Lucha contra la Narcoguerrilla*”, *Diario del Huila, (Neiva)*, Sábado 14 de septiembre de 1996, p Judicial 8 A.
- Rubiano, Henry. “*Pánico en los Municipios*”, *Diario del Huila*, Informe Especial, (Neiva), Domingo 9 de febrero de 1997. Pág. 2A.

13. ANEXOS

13.1 FICHAS ENTREVISTAS

<p>DATOS BÁSICOS:</p> <p>1. NOMBRE: María Leyla Orozco García. Sexo: F <u>X</u> M ___ Edad: 64 Dirección: Barrio Amendros.</p>	<p>DATOS BÁSICOS:</p> <p>2. NOMBRE: Ruperto Solorzano Sexo: F ___ M <u>X</u> Edad: 94 Dirección: Carmelitano</p>
<p>DATOS BÁSICOS:</p> <p>3. NOMBRE: Belisario Apache Sexo: F ___ M <u>X</u> Edad: 95 Dirección: Unicentro</p>	<p>DATOS BÁSICOS:</p> <p>4. NOMBRE: Avelina Apache. Sexo: F <u>X</u> M ___ Edad: 55 Dirección: Barrio Unicentro.</p>
<p>DATOS BÁSICOS:</p> <p>1. NOMBRE: Floro N.N. Sexo: F ___ M <u>X</u> Edad: 85 Dirección: Vereda el Paraíso</p>	<p>DATOS BÁSICOS:</p> <p>1. NOMBRE: Selmira N.N. Sexo: F <u>x</u> M ___ Edad: 58 Dirección: Barrio Ventilador</p>
<p>DATOS BÁSICOS:</p> <p>1. NOMBRE: Omar N.N. Sexo: F ___ M <u>X</u> Edad: 60 Dirección: Vereda el Paraíso</p>	<p>DATOS BÁSICOS:</p> <p>1. NOMBRE: Ananías N. N. Sexo: F ___ M <u>X</u> Edad: 75 Dirección: Vereda el Paraíso</p>

13.1.2 MODELO DE ENTREVISTA SOBRE EXPLOTACIÓN DE CAUCHO

- 1.) ¿Cuál fue el motivo por el que llegó o se desplazó a Colombia – Huila?
- 2.) ¿Qué caminos, rutas o vías transitaron para llegar al municipio?
- 3.) ¿Cómo recuerda a la Colombia - Huila de esa época?
- 4.) ¿Quiénes conformaban su familia y a qué se dedicaban?
- 5.) ¿Cómo se comunicaban en la familia, y en el trabajo?
- 6.) ¿Cómo se enteraban de los acontecimientos regionales y nacionales?
- 7.) ¿Qué tipo de cultivos se sembraban en esa época?
- 8.) ¿Su economía familiar se relacionaba con ese tipo de cultivos?
- 9.) ¿Cómo se modificaron los terrenos para la siembra de esos cultivos?
- 10.) ¿Qué tipo de actividades hacían en su tiempo de descanso?

13.1.3 MODELO DE ENTREVISTA SOBRE AMAPOLA

Opcionales 1 y 2:

- 1.) ¿Cuál fue el motivo por el que llegó o se desplazó a Colombia – Huila?
- 2.) ¿Qué caminos, rutas o vías transitaron para llegar al municipio?
- 3.) ¿Qué sabe Usted del cultivo de amapola en el municipio de Colombia?
- 4.) ¿Cómo recuerda a la Colombia - Huila de esa época?
- 5.) ¿Quiénes conformaban su familia y a qué se dedicaban?
- 6.) ¿En qué se basaba la economía de su familia?
- 7.) ¿Cómo se comunicaban en la familia, y en el trabajo?
- 8.) ¿Cómo se enteraban de los acontecimientos departamentales, regionales y nacionales?
- 9.) ¿Qué otros cultivos se sembraban en esa época?
- 10.) ¿Cómo se modificaron los terrenos para la siembra del cultivo de amapola?
- 11.) ¿Cuáles fueron las consecuencias de la siembra de este cultivo?
- 12.) ¿Recuerda por qué razón(es) se acabó el cultivo de amapola en el municipio?
- 13.) ¿Qué tipo de actividades hacían en su tiempo de descanso?

13.1.4 MODELO DE ENTREVISTA SOBRE EL TERREMOTO DE 1967

- 1.) ¿Cuántos años tenía en el año de 1967?
- 2.) ¿Cómo recuerda que era el municipio de Colombia antes del terremoto?
- 3.) ¿En ese momento que se encontraba haciendo?
- 4.) ¿Cómo quedó el municipio después del terremoto?
- 5.) ¿Recuerda usted si en esa época hubo un medio de comunicación que advirtiera sobre esta emergencia?
- 6.) ¿Por qué medio de comunicación se enteró de la gravedad del terremoto?
- 7.) ¿Recuerda que medidas se tomaron para ayudar a las víctimas del terremoto?
- 8.) ¿Después del terremoto, cómo cambiaron sus relaciones familiares, laborales y sociales?
- 9.) ¿cuáles son sus propuestas que usted cree serían necesarias para la prevención de desastres naturales en el municipio de Colombia Huila? Y ¿Quiénes cree usted que deban trazar estas propuestas?

13.1.5 MODELO DE ENTREVISTA SOBRE COMUNICACIÓN EN LOS TRES

EVENTOS AMBIENTALES:

CAUCHO, TERREMOTO Y AMAPOLA.

- 1.) Durante este periodo, ¿recuerda cómo era el trato entre los integrantes de la familia?
- 2.) ¿Cómo eran las relaciones entre amigos? ¿Qué actividades compartían?
- 3.) ¿Cuáles eran los sitios o lugares donde se reunían frecuentemente?
- 4.) ¿Cuáles eran las formas de comunicación entre los habitantes?
- 5.) ¿A través de qué medios de comunicación se informaban?

**13.1.6 MODELO DE ENTREVISTA SOBRE CONSTRUCCIÓN SOCIAL
DIRIGIDO A FUNCIONARIOS PÚBLICOS**

1. VALORACIÓN DE LOS PROBLEMAS AMBIENTALES:

- a. ¿cuáles considera usted son los problemas ambientales más importantes en el municipio de Colombia-Huila?
- b. ¿cómo explica el surgimiento de estos problemas ambientales y qué tan importantes son para usted?
- c. Para usted ¿qué tan serio es el problema del relleno sanitario en el municipio de Colombia?
- d. ¿cómo ve el problema del relleno sanitario y las consecuencias que tiene en toda la población?

2. VALORACIÓN DEL PROBLEMA DEL RELLENO SANITARIO

- a. ¿qué conocimiento tiene a cerca del problema del relleno sanitario?
- b. ¿qué acciones, propuestas o programas conoce para la solución del problema del relleno sanitario?

- c. ¿considera que las acciones locales del gobierno son pertinentes para resolver este problema ambiental?
- d. ¿usted ha participado en la elaboración de propuestas para la solución de este problema ambiental?

3. VALORACIÓN DEL CONOCIMIENTO EXISTENTE SOBRE ESTA PROBLEMÁTICA

- a. ¿qué sabe usted sobre “políticas ambientales”?
- b. ¿usted cree que desde las ciencias sociales se puede diseñar propuestas que contribuyan a trazar políticas ambientales para el municipio?

4. SOLUCIÓN A LOS PROBLEMAS

- a. ¿cree que el problema del relleno sanitario tiene solución? Y ¿por qué?
(propuesta que tienen frente a la solución del medio ambiente)
- b. ¿cuáles son los obstáculos que se han visto para la solución de este problema?
- c. ¿Considera que desde la comunicación se pueden plantear estrategias que contribuyan al mejoramiento de la situación actual del manejo de basuras?

13.1.7 FICHA DE ENCUESTA SOBRE CONSTRUCCIÓN SOCIAL:

BOTADERO DE BASURAS A CIELO ABIERTO

La siguiente encuesta tiene el propósito de indagar cuál es la construcción social de los habitantes del municipio de Colombia – Huila respecto a la problemática ambiental del relleno sanitario.

I. DATOS BÁSICOS:

Sexo: F____ M____ Edad: _____
Lugar de residencia _____ Estrato Socioeconómico: _____

II. VALORACIÓN DE LOS PROBLEMAS AMBIENTALES:

Marque con un X en sólo una de las opciones que usted considere su respuesta:

1.) Sabe usted ¿Qué es un problema ambiental?

a.) Si____ b.)No____

Si su respuesta es afirmativa, por favor escriba una definición

2.) Para usted ¿qué tan importante es el problema del relleno sanitario en el municipio de Colombia?

a.) Muy Importante _____
b.) Medianamente Importante _____
c.) Poco Importante _____
d.) Nada Importante _____

3.) De las siguientes opciones, ¿Cuál considera que sea consecuencia de la problemática del relleno sanitario?

a.) Problemas de salud pública _____
b.) Sobre costo del servicio de recolección de basuras _____

- c.) Contaminación ambiental ____
- d.) Todas las anteriores ____
- e.) Otra____
- ¿Cuál?_____

III. VALORACIÓN DEL PROBLEMA DEL RELLENO SANITARIO

4.) ¿Conoce programas, propuestas o acciones que solucionen el problema del relleno sanitario?

a.) Si____
¿Cuál?_____

b.) No____

5.) ¿Considera que las acciones del gobierno local son pertinente para resolver los problemas del relleno sanitario?

a.) Si____ b.) No____ c.) NS/NR____
¿Por qué?_____

6.) ¿Usted ha participado en la elaboración de propuestas para la solución de este problema ambiental?

a.) Si____ ¿En cuál proyecto?

b.) No____

IV. VALORACIÓN DEL CONOCIMIENTO EXISTENTE SOBRE ESTA PROBLEMÁTICA

7.) ¿Sabe Usted de qué se tratan las “políticas ambientales”?

a.) Si____ Por ejemplo_____

b.) No____

8.) ¿Quiénes cree usted que deben ser los encargados de generar alternativas de mejoramiento ante esta problemática ambiental?

a.) El gobernador del Huila ____

b.) La Alcaldía Local ____

- c.) La CAM _____
- d.) Los habitantes del municipio _____
- e.) Un organismo internacional _____
- f.) Otro _____
¿Cuál? _____

V. SOLUCIÓN A LOS PROBLEMAS

9.) ¿Usted cree que el problema del relleno sanitario tiene solución?

- a.) Si _____ b.) No _____ ¿Por qué? _____

10.) ¿Qué propuesta o idea usted cree conveniente para resolver el problema del relleno sanitario?

11.) ¿Considera que desde la comunicación se pueden plantear estrategias que contribuyan al mejoramiento de la situación actual del manejo de basuras?

- a.) Si _____ b. No _____ ¿Por qué? _____

Gracias por colaboración...

13.2 ANEXOS FOTOGRÁFICOS

13.2.1 TALLER “RECONSTRUYAMOS NUESTRA MEMORIA”

FECHA: 23 DE MAYO DE 2009

LUGAR: LOS POMOS


HORA: 10:00 AM – 12:00 PM



Exposición de los conceptos operativos y participación de los asistentes al taller.








*Lo invitamos a participar del Taller
"Reconstruyendo nuestra memoria", que se
llevará a cabo el día 23 de mayo de 2009
en Los Pomos, a las 10:00 am.*

*Su participación es muy importante para
nosotros...*



*Invita: Grupo de Investigación del
Programa de Comunicación Social,
de la Universidad Surcolombiana*

13.2.2 ENTREVISTAS



Doña Angelita y Doña Matilde hablando sobre el terremoto de 1967.



Entrevista a Don Ruperto, quien nos cuenta cómo fue su llegada al municipio de Colombia – Huila.

13.2.3 ARCHIVO MUNICIPAL



13.2.4 ARCHIVO DEPARTAMENTAL



13.3 MAPA DE COLOMBIA HUILA

